

1159



PREFEITURA MUNICIPAL DE PONTE NOVA
ESTADO DE MINAS GERAIS

Of. nº 1.348 / GABI / 2015

Ponte Nova, 31 de julho de 2015.

À Sua Excelência o Senhor
Vereador José Mauro Raimundi
Presidente da Câmara Municipal de Ponte Nova
Ponte Nova – MG

Senhor Presidente,

Estamos encaminhando, a Vossa Excelência, para apreciação desta Casa, o seguinte
Projeto de Lei:

- Nº **3.457/2015** - Altera a Lei Municipal nº 3.660/2012, que define novo perímetro urbano para o Município de Ponte Nova e torna sem efeito a Lei Municipal nº 3.780/2013.

Atenciosamente,

Paulo Augusto Malta Moreira
Prefeito Municipal

Recebido em
21/08/2015
M. B. Durão



**PREFEITURA MUNICIPAL DE PONTE NOVA
ESTADO DE MINAS GERAIS**

PROJETO DE LEI Nº 3.457 / 2015

Altera a Lei Municipal nº 3.660/2012, que define novo perímetro urbano para o Município de Ponte Nova e torna sem efeito a Lei Municipal nº 3.780/2013.

Exposição de Motivos

Senhores Vereadores e Senhoras Vereadoras,

O Projeto de Lei em epígrafe é necessário para atender a demanda do empresariado local para expansão do perímetro urbano em áreas que também são do interesse do Município, buscando-se, ainda, nesta oportunidade, também regularizar parte do bairro Novo Horizonte e parte do local onde será construído o CAPS AD, que se encontram-se fora do perímetro urbano atual.

O perímetro urbano atual corta o terreno destinado à construção do CAPS AD, no bairro Vale Verde, pelo meio e, portanto, é necessário proceder-se à inserção da outra metade do terreno na área urbana. Já no bairro Novo Horizonte, parte de um dos lados da rua José Godói, localizada em área limítrofe do bairro, também está fora do perímetro urbano e tem trazido transtorno aos moradores, e à própria municipalidade, dificultando o reconhecimento de imóveis, inseridos na Zona Rural, daí a urgência de se corrigir tal distorção.

Além disso, foram apresentadas pelo empresariado local demandas de inserção, no perímetro urbano, de áreas para expansão que também são de interesse do Município, cujo levantamento foi providenciado pelos próprios interessados, a saber:

- Parte da Fazenda Gravatá Agropecuária Ltda., nos limites do bairro da Rasa.
- Parte da Fazenda da Vargem (área pertencente a Custódio Martins da Silva e outros), às margens da BR-120, que liga Ponte Nova a Viçosa, em região próxima da entrada para o Complexo Penitenciário e o bairro Cidade Nova.
- Parte da Fazenda Três Corações, no distrito do Pontal, em área situada na margem superior da estrada que dá acesso a esse distrito, a partir do cruzamento com a estrada que leva à comunidade de Chopotó até a chegada ao distrito.

Pela importância desta proposta de legislação para diversos segmentos da população de Ponte Nova, dentre entre, os moradores da referida rua do bairro Novo Horizonte, solicitamos, a Vossas Excelências, o seu acolhimento e aprovação dentro do menor prazo possível.

Ponte Nova, 31 de julho de 2015.

**Paulo Augusto Malta Moreira
Prefeito Municipal**

**Paulo Roberto dos Santos
Secretário Municipal de Planejamento e Desenvolvimento Econômico**



**PREFEITURA MUNICIPAL DE PONTE NOVA
ESTADO DE MINAS GERAIS**

PROJETO DE LEI Nº 3.457 / 2015

Altera a Lei Municipal nº 3.660/2012, que define novo perímetro urbano para o Município de Ponte Nova e torna sem efeito a Lei Municipal nº 3.780/2013.

A Câmara Municipal de Ponte Nova aprova, e eu, Prefeito Municipal, sanciono a seguinte Lei:

Art. 1º Os incisos I e IV do art. 1º da Lei Municipal nº 3.660/2012 passam a vigorar com a seguinte redação:

Art. 1º

I - Sede, incluindo o Bairro Anna Florência, com área de 2.943,1594ha (dois mil, novecentos e quarenta e três hectares, quinze ares e noventa e quatro centiares) e perímetro de 63.766,81m (sessenta e três quilômetros, setecentos e sessenta e seis metros e oitenta e um centímetros), conforme levantamento planimétrico (Anexo I) e Memorial Descritivo (Anexo II), integrantes desta Lei.


IV - Distrito do Pontal, com área de 545,4971ha (quinhentos e quarenta e cinco hectares, quarenta e nove ares e setenta e um centiares) e perímetro de 12.827,10m (doze quilômetros, oitocentos e vinte e sete metros e dez centímetros), conforme levantamento planimétrico (Anexo III) e Memorial Descritivo (Anexo IV), integrantes desta Lei.


Art. 2º As alterações propostas nesta Lei incorporam a modificação promovida no perímetro pela Lei Municipal nº 3.780/2013, tornando esta sem efeito, ficando o município de Ponte Nova autorizado desde já, a proceder a Lei modificações com base em projeto cedido por pessoas jurídicas privadas.

Art. 3º Esta Lei entra em vigor na data de sua publicação.

Art. 4º Revogam-se disposições contrárias.

Ponte Nova, 31 de julho de 2015.


Paulo Augusto Malta Moreira
Prefeito Municipal


Paulo Roberto dos Santos
Secretário Municipal de Planejamento e Desenvolvimento Econômico

4/59



Rua Presidente Antônio Carlos – 255– Centro CEP-35430-003 Ponte Nova – MG

Tel: (31)3817-1679 / (31) 8836-0666

wagnermoura@terra.com.br

wagnermoura@neuronium.com.br

MEMORIAL DESCRITIVO

Localidade: Perímetro Urbano de Ponte Nova

Município: Ponte Nova

Data: **13/06/2015**

Projeção: **Universal Transversa de Mercator**

Datum: **SAD69**

Meridiano Central: **-45° (Oeste)**

Área: **2.956,6273 ha.**

Perímetro: **63.661,61 m.**

DESCRIÇÃO

Inicia-se a descrição deste perímetro no vértice **M-01**, de coordenadas **N 7.746.485,025 m** e **E 719.667,759 m**, situado EXTERNAMENTE E INTERNAMENTE NA FAZENDA TRÊS CORAÇÕES-PONTE NOVA - MG , com os seguintes azimutes e distâncias: **166°02'08"** e **163,68 m** até o vértice , de coordenadas **N 7.746.326,184 m** e **E 719.707,258 m**; **166°21'29"** e **87,50 m** até o vértice , de coordenadas **N 7.746.241,150 m** e **E 719.727,895 m**; **166°32'49"** e **150,36 m** até o vértice , de coordenadas **N 7.746.094,915 m** e **E 719.762,877 m**; **166°03'51"** e **89,95 m** até o vértice , de coordenadas **N 7.746.007,617 m** e **E 719.784,539 m**; **167°45'33"** e **31,75 m** até o vértice **M-02**, de coordenadas **N 7.745.976,587 m** e **E 719.791,271 m**; deste, segue confrontando com **EXTERNAMENTE COM CARLOS ROBERTO C. MAGALHÃES E INTERNAMENTE COM FAZENDA TRÊS CORAÇÕES** com os seguintes azimutes e distâncias: **180°26'46"** e **35,06 m** até o vértice , de coordenadas **N 7.745.941,533 m** e **E 719.790,998 m**; **196°00'56"** e **8,12 m** até o vértice , de coordenadas **N 7.745.933,725 m** e **E 719.788,757 m**; **200°50'35"** e **23,20 m** até o vértice , de coordenadas **N 7.745.912,047 m** e **E 719.780,504 m**; **210°46'02"** e **18,56 m** até o vértice , de coordenadas **N 7.745.896,101 m** e **E 719.771,010 m**; **219°22'11"** e **9,12 m** até o vértice , de coordenadas **N 7.745.889,047 m** e **E 719.765,222 m**;

224°31'56" e 29,70 m até o vértice , de coordenadas N 7.745.867,876 m e E 719.744,394 m;
 221°58'30" e 42,57 m até o vértice , de coordenadas N 7.745.836,227 m e E 719.715,922 m;
 212°30'03" e 29,48 m até o vértice , de coordenadas N 7.745.811,364 m e E 719.700,082 m;
 208°04'45" e 96,15 m até o vértice , de coordenadas N 7.745.726,529 m e E 719.654,824 m;
 208°02'47" e 75,19 m até o vértice M-03, de coordenadas N 7.745.660,171 m e E 719.619,472 m;
 deste, segue confrontando com EXTERNAMENTE CARLOS ROBERTO C. MAGALHÃES E INTERNAMENTE COM BAIRRO SARGAÇOS com os seguintes azimutes e distâncias: 208°31'05" e 18,44 m até o vértice , de coordenadas N 7.745.643,970 m e E 719.610,669 m;
 37,44 m até o vértice , de coordenadas N 7.745.612,587 m e E 719.590,256 m;
 31,05 m até o vértice , de coordenadas N 7.745.590,078 m e E 719.568,867 m;
 25,98 m até o vértice , de coordenadas N 7.745.574,385 m e E 719.548,168 m;
 238°33'59" e 232°49'56" e 31,05 m até o vértice , de coordenadas N 7.745.553,030 m e E 719.513,229 m;
 40,95 m até o vértice , de coordenadas N 7.745.523,328 m e E 719.464,093 m;
 57,42 m até o vértice , de coordenadas N 7.745.503,792 m e E 719.431,778 m;
 37,76 m até o vértice , de coordenadas N 7.745.477,218 m e E 719.387,643 m;
 51,52 m até o vértice , de coordenadas N 7.745.417,810 m e E 719.288,971 m;
 115,18 m até o vértice , de coordenadas N 7.745.371,452 m e E 719.212,450 m;
 89,47 m até o vértice , de coordenadas N 7.745.327,930 m e E 719.139,395 m;
 85,04 m até o vértice , de coordenadas N 7.745.310,672 m e E 719.110,426 m;
 33,72 m até o vértice , de coordenadas N 7.745.279,821 m e E 719.075,984 m;
 46,24 m até o vértice , de coordenadas N 7.745.246,035 m e E 719.058,021 m;
 38,26 m até o vértice , de coordenadas N 7.745.203,456 m e E 719.050,062 m;
 43,32 m até o vértice , de coordenadas N 7.745.139,232 m e E 719.042,860 m;
 64,63 m até o vértice , de coordenadas N 7.745.106,123 m e E 719.031,526 m;
 35,00 m até o vértice , de coordenadas N 7.745.053,637 m e E 719.005,270 m;
 deste, segue confrontando com EXTERNAMENTE CARLOS ROBERTO C. MAGALHÃES E INTERNAMENTE COM BAIRRO DA RASA com os seguintes azimutes e distâncias: 204°41'53" e 21,08 m até o vértice , de coordenadas N 7.745.034,485 m e E 718.996,462 m;
 42,47 m até o vértice , de coordenadas N 7.744.994,082 m e E 718.983,377 m;
 37,22 m até o vértice , de coordenadas N 7.744.957,280 m e E 718.977,816 m;
 8,63 m até o vértice , de coordenadas N 7.744.948,845 m e E 718.976,008 m;
 30,09 m até o vértice , de coordenadas N 7.744.918,939 m e E 718.979,364 m;
 173°35'51" e 30,09 m até o vértice , de coordenadas N 7.744.889,033 m e E 718.982,720 m;
 166°33'54" e 72,13 m até o vértice , de coordenadas N 7.744.818,872 m e E 718.999,480 m;
 58,10 m até o vértice , de coordenadas N 7.744.762,435 m e E 719.013,285 m;
 5,23 m até o vértice , de coordenadas N 7.744.757,577 m e E 719.015,220 m;
 13,47 m até o vértice , de coordenadas N 7.744.745,642 m e E 719.021,468 m;
 12,91 m até o vértice , de coordenadas N 7.744.737,947 m e E 719.031,833 m;
 4,19 m até o vértice , de coordenadas N 7.744.734,829 m e E 719.034,631 m;
 10,97 m até o vértice M-05, de coordenadas N 7.744.733,591 m e E 719.045,534 m;
 deste, segue confrontando com EXTERNAMENTE CARLOS ROBERTO MAGALHÃES E INTERNAMENTE COM JOÃO TRIVELLATO FILHO com os seguintes azimutes e distâncias: 68°30'56" e 12,62 m
 até o vértice , de coordenadas N 7.744.738,213 m e E 719.057,277 m;
 43°59'12" e 11,96 m até o vértice , de coordenadas N 7.744.746,815 m e E 719.065,580 m;
 37°45'11" e 19,71 m até o vértice , de coordenadas N 7.744.762,398 m e E 719.077,647 m;
 38°06'39" e 20,26 m até o vértice , de coordenadas N 7.744.778,340 m e E 719.090,152 m;
 37°41'37" e 19,60 m

8/59

até o vértice , de coordenadas N 7.744.793,853 m e E 719.102,139 m; 41°25'54" e 20,62 m
até o vértice , de coordenadas N 7.744.809,313 m e E 719.115,784 m; 46°59'45" e 19,59 m
até o vértice , de coordenadas N 7.744.822,677 m e E 719.130,113 m; 57°49'29" e 20,25 m
até o vértice , de coordenadas N 7.744.833,459 m e E 719.147,251 m; 68°15'35" e 20,01 m
até o vértice , de coordenadas N 7.744.840,870 m e E 719.165,836 m; 82°40'20" e 40,02 m
até o vértice , de coordenadas N 7.744.845,975 m e E 719.205,534 m; 97°34'18" e 20,51 m
até o vértice , de coordenadas N 7.744.843,273 m e E 719.225,861 m; 106°19'52" e 20,23 m
até o vértice , de coordenadas N 7.744.837,586 m e E 719.245,270 m; 110°31'19" e 14,53 m
até o vértice , de coordenadas N 7.744.832,493 m e E 719.258,876 m; 111°52'20" e 26,29 m
até o vértice , de coordenadas N 7.744.822,698 m e E 719.283,276 m; 111°49'13" e 58,73 m
até o vértice , de coordenadas N 7.744.800,868 m e E 719.337,799 m; 107°22'27" e 26,92 m
até o vértice , de coordenadas N 7.744.792,829 m e E 719.363,492 m; 98°39'52" e 32,75 m
até o vértice , de coordenadas N 7.744.787,895 m e E 719.395,870 m; 81°01'56" e 49,12 m
até o vértice , de coordenadas N 7.744.795,552 m e E 719.444,391 m; 64°39'27" e 29,68 m
até o vértice , de coordenadas N 7.744.808,257 m e E 719.471,217 m; 56°58'01" e 19,11 m
até o vértice , de coordenadas N 7.744.818,673 m e E 719.487,236 m; 54°11'07" e 20,35 m
até o vértice , de coordenadas N 7.744.830,584 m e E 719.503,742 m; 55°02'30" e 20,10 m
até o vértice , de coordenadas N 7.744.842,100 m e E 719.520,214 m; 58°25'27" e 20,32 m
até o vértice , de coordenadas N 7.744.852,741 m e E 719.537,527 m; 66°37'45" e 40,47 m
até o vértice , de coordenadas N 7.744.868,793 m e E 719.574,673 m; 75°15'51" e 19,35 m
até o vértice , de coordenadas N 7.744.873,714 m e E 719.593,383 m; 80°52'11" e 9,14 m até
o vértice , de coordenadas N 7.744.875,164 m e E 719.602,405 m; 86°23'44" e 31,50 m até o
vértice , de coordenadas N 7.744.877,144 m e E 719.633,838 m; 94°19'34" e 39,03 m até o
vértice , de coordenadas N 7.744.874,200 m e E 719.672,755 m; 98°44'20" e 92,16 m até o
vértice , de coordenadas N 7.744.860,198 m e E 719.763,844 m; 99°02'09" e 68,41 m até o
vértice , de coordenadas N 7.744.849,454 m e E 719.831,405 m; 98°40'02" e 39,91 m até o
vértice , de coordenadas N 7.744.843,440 m e E 719.870,858 m; 97°09'45" e 19,70 m até o
vértice , de coordenadas N 7.744.840,984 m e E 719.890,402 m; 96°17'49" e 19,57 m até o
vértice , de coordenadas N 7.744.838,838 m e E 719.909,850 m; 94°26'46" e 30,25 m até o
vértice , de coordenadas N 7.744.836,493 m e E 719.940,008 m; 91°56'56" e 29,88 m até o
vértice , de coordenadas N 7.744.835,477 m e E 719.969,867 m; 91°05'16" e 40,14 m até o
vértice , de coordenadas N 7.744.834,715 m e E 720.010,000 m; 94°07'00" e 31,09 m até o
vértice , de coordenadas N 7.744.832,483 m e E 720.041,011 m; 98°55'09" e 28,33 m até o
vértice , de coordenadas N 7.744.828,090 m e E 720.069,003 m; 107°36'14" e 40,32 m até o
vértice , de coordenadas N 7.744.815,897 m e E 720.107,431 m; 114°58'35" e 30,05 m até o
vértice , de coordenadas N 7.744.803,207 m e E 720.134,674 m; 121°07'11" e 30,78 m até o
vértice , de coordenadas N 7.744.787,298 m e E 720.161,026 m; 119°06'49" e 40,88 m até o
vértice , de coordenadas N 7.744.767,407 m e E 720.196,743 m; 122°54'20" e 38,41 m até o
vértice , de coordenadas N 7.744.746,543 m e E 720.228,987 m; 116°35'19" e 27,11 m até o
vértice , de coordenadas N 7.744.734,407 m e E 720.253,234 m; 119°25'08" e 38,70 m até o
vértice , de coordenadas N 7.744.715,396 m e E 720.286,947 m; 106°30'14" e 34,63 m até o
vértice **M-06**, de coordenadas N 7.744.705,559 m e E 720.320,148 m; deste, segue
confrontando com **EXTERNAMENTE COM CARLOS ROBERTO C. MAGALHÃES E
INTERNAMENTE COM CARLOS ROBERTO C. MAGALHÃES** com os seguintes azimutes e
distâncias: 96°26'57" e 38,47 m até o vértice , de coordenadas N 7.744.701,238 m e E
720.358,375 m; 87°21'24" e 31,53 m até o vértice , de coordenadas N 7.744.702,692 m e E

720.389,868 m; 78°46'09" e 30,08 m até o vértice , de coordenadas N 7.744.708,551 m e E
 720.419,375 m; 69°14'43" e 37,36 m até o vértice , de coordenadas N 7.744.721,790 m e E
 720.454,310 m; 61°00'13" e 40,09 m até o vértice , de coordenadas N 7.744.741,225 m e E
 720.489,377 m; 63°36'14" e 38,66 m até o vértice , de coordenadas N 7.744.758,413 m e E
 720.524,008 m; 62°05'17" e 40,89 m até o vértice , de coordenadas N 7.744.777,554 m e E
 720.560,141 m; 75°43'22" e 39,94 m até o vértice , de coordenadas N 7.744.787,404 m e E
 720.598,848 m; 86°23'04" e 39,50 m até o vértice , de coordenadas N 7.744.789,895 m e E
 720.638,271 m; 94°01'44" e 38,80 m até o vértice , de coordenadas N 7.744.787,169 m e E
 720.676,973 m; 96°40'12" e 81,53 m até o vértice , de coordenadas N 7.744.777,699 m e E
 720.757,953 m; 97°55'22" e 50,47 m até o vértice **M-07**, de coordenadas N 7.744.770,742 m
 e E 720.807,945 m; deste, segue confrontando com **EXTERNAMENTE CARLOS BARTOLOMEU
 E OUTROS E INTERNAMENTE CARLOS ROBERTO C. MAGALHÃES** com os seguintes azimutes e
 distâncias: 144°40'15" e 0,63 m até o vértice , de coordenadas N 7.744.770,226 m e E
 720.808,311 m; 106°33'39" e 42,07 m até o vértice , de coordenadas N 7.744.758,235 m e E
 720.848,635 m; 118°03'31" e 46,86 m até o vértice , de coordenadas N 7.744.736,195 m e E
 720.889,984 m; 126°58'02" e 22,28 m até o vértice , de coordenadas N 7.744.722,794 m e E
 720.907,789 m; 133°59'12" e 38,50 m até o vértice , de coordenadas N 7.744.696,055 m e E
 720.935,491 m; 138°20'33" e 39,37 m até o vértice , de coordenadas N 7.744.666,643 m e E
 720.961,657 m; 138°23'38" e 39,36 m até o vértice , de coordenadas N 7.744.637,216 m e E
 720.987,789 m; 131°51'53" e 19,07 m até o vértice , de coordenadas N 7.744.624,490 m e E
 721.001,990 m; 134°04'55" e 16,46 m até o vértice , de coordenadas N 7.744.613,039 m e E
 721.013,814 m; 122°20'00" e 53,76 m até o vértice , de coordenadas N 7.744.584,288 m e E
 721.059,235 m; 98°45'10" e 58,83 m até o vértice , de coordenadas N 7.744.575,336 m e E
 721.117,379 m; 80°09'36" e 19,59 m até o vértice , de coordenadas N 7.744.578,683 m e E
 721.136,676 m; 72°50'17" e 16,87 m até o vértice , de coordenadas N 7.744.583,660 m e E
 721.152,792 m; 67°42'49" e 9,81 m até o vértice , de coordenadas N 7.744.587,379 m e E
 721.161,866 m; 57°55'58" e 88,37 m até o vértice , de coordenadas N 7.744.634,297 m e E
 721.236,755 m; 62°13'36" e 119,97 m até o vértice , de coordenadas N 7.744.690,198 m e E
 721.342,900 m; 64°58'30" e 40,15 m até o vértice , de coordenadas N 7.744.707,184 m e E
 721.379,285 m; 73°38'15" e 58,67 m até o vértice , de coordenadas N 7.744.723,711 m e E
 721.435,575 m; 83°39'55" e 35,31 m até o vértice , de coordenadas N 7.744.727,607 m e E
 721.470,669 m; 92°24'24" e 45,82 m até o vértice , de coordenadas N 7.744.725,683 m e E
 721.516,448 m; 101°45'00" e 40,49 m até o vértice , de coordenadas N 7.744.717,438 m e E
 721.556,087 m; 109°28'00" e 30,68 m até o vértice , de coordenadas N 7.744.707,213 m e E
 721.585,015 m; 115°55'28" e 32,88 m até o vértice , de coordenadas N 7.744.692,838 m e E
 721.614,587 m; 121°45'43" e 37,16 m até o vértice , de coordenadas N 7.744.673,278 m e E
 721.646,181 m; 124°36'58" e 98,72 m até o vértice , de coordenadas N 7.744.617,198 m e E
 721.727,425 m; 124°22'02" e 28,77 m até o vértice , de coordenadas N 7.744.600,958 m e E
 721.751,172 m; 120°59'32" e 32,82 m até o vértice , de coordenadas N 7.744.584,058 m e E
 721.779,307 m; 112°41'52" e 38,64 m até o vértice , de coordenadas N 7.744.569,147 m e E
 721.814,957 m; 101°49'08" e 41,43 m até o vértice , de coordenadas N 7.744.560,662 m e E
 721.855,506 m; 92°28'06" e 22,38 m até o vértice , de coordenadas N 7.744.559,698 m e E
 721.877,868 m; 88°22'40" e 11,55 m até o vértice **M-08**, de coordenadas N 7.744.560,025 m
 e E 721.889,415 m; deste, segue confrontando com **EXTERNAMENTE CARLOS BARTOLOMEU
 E OUTROS E INTERNAMENTE ANTÔNIO BARTOLOMEU BARBOSA** com os seguintes azimutes e
 distâncias: 85°16'37" e 15,91 m até o vértice , de coordenadas N 7.744.561,335 m e E

721.905,271 m; 81°15'18" e 29,13 m até o vértice , de coordenadas **N 7.744.565,764 m e E**
721.934,063 m; 78°56'45" e 8,30 m até o vértice , de coordenadas **N 7.744.567,356 m e E**
721.942,212 m; 77°39'42" e 5,58 m até o vértice , de coordenadas **N 7.744.568,549 m e E**
721.947,666 m; 79°25'51" e 23,72 m até o vértice , de coordenadas **N 7.744.572,900 m e E**
721.970,985 m; 83°15'57" e 30,08 m até o vértice , de coordenadas **N 7.744.576,427 m e E**
722.000,855 m; 93°22'37" e 50,13 m até o vértice , de coordenadas **N 7.744.573,474 m e E**
722.050,900 m; 108°31'06" e 31,96 m até o vértice **M-09**, de coordenadas **N 7.744.563,324 m**
e E 722.081,203 m; deste, segue confrontando com **EXTERNAMENTE JOSÉ MÁRCIO FONSECA**
FILHO E INTERNAMENTE ANTÔNIO BARTOLOMEU BARBOSA com os seguintes azimutes e
 distâncias: 119°03'50" e 28,53 m até o vértice , de coordenadas **N 7.744.549,466 m e E**
722.106,138 m; 130°56'21" e 39,00 m até o vértice , de coordenadas **N 7.744.523,909 m e E**
722.135,601 m; 143°53'41" e 28,11 m até o vértice , de coordenadas **N 7.744.501,197 m e E**
722.152,166 m; 154°18'12" e 34,93 m até o vértice , de coordenadas **N 7.744.469,717 m e E**
722.167,314 m; 167°20'13" e 38,13 m até o vértice , de coordenadas **N 7.744.432,513 m e E**
722.175,673 m; 177°13'08" e 23,37 m até o vértice , de coordenadas **N 7.744.409,168 m e E**
722.176,807 m; 180°52'35" e 36,22 m até o vértice , de coordenadas **N 7.744.372,956 m e E**
722.176,253 m; 181°22'53" e 39,95 m até o vértice , de coordenadas **N 7.744.333,018 m e E**
722.175,290 m; 181°16'55" e 79,79 m até o vértice , de coordenadas **N 7.744.253,248 m e E**
722.173,505 m; 181°14'37" e 39,35 m até o vértice , de coordenadas **N 7.744.213,910 m e E**
722.172,651 m; 179°19'16" e 16,29 m até o vértice **M-10**, de coordenadas **N 7.744.197,619 m**
e E 722.172,844 m; deste, segue confrontando com **EXTERNAMENTE JOSÉ MÁRCIO FONSECA**
FILHO E INTERNAMENTE SEBASTIÃO BARTOLOMEU CORDEIRO com os seguintes azimutes e
 distâncias: 176°24'30" e 26,95 m até o vértice , de coordenadas **N 7.744.170,726 m e E**
722.174,532 m; 166°56'09" e 48,81 m até o vértice , de coordenadas **N 7.744.123,176 m e E**
722.185,566 m; 156°36'23" e 33,72 m até o vértice , de coordenadas **N 7.744.092,231 m e E**
722.198,953 m; 145°44'09" e 52,66 m até o vértice , de coordenadas **N 7.744.048,710 m e E**
722.228,601 m; 139°06'33" e 46,22 m até o vértice , de coordenadas **N 7.744.013,768 m e E**
722.258,859 m; 139°47'47" e 53,62 m até o vértice , de coordenadas **N 7.743.972,819 m e E**
722.293,468 m; 139°09'24" e 20,33 m até o vértice , de coordenadas **N 7.743.957,439 m e E**
722.306,764 m; 145°36'03" e 39,92 m até o vértice , de coordenadas **N 7.743.924,503 m e E**
722.329,315 m; 155°26'16" e 39,64 m até o vértice , de coordenadas **N 7.743.888,449 m e E**
722.345,793 m; 167°20'05" e 40,63 m até o vértice , de coordenadas **N 7.743.848,805 m e E**
722.354,702 m; 180°22'26" e 39,99 m até o vértice , de coordenadas **N 7.743.808,811 m e E**
722.354,441 m; 191°27'57" e 39,86 m até o vértice , de coordenadas **N 7.743.769,749 m e E**
722.346,518 m; 203°16'06" e 39,86 m até o vértice , de coordenadas **N 7.743.733,129 m e E**
722.330,771 m; 216°36'25" e 48,26 m até o vértice , de coordenadas **N 7.743.694,385 m e E**
722.301,990 m; 228°13'43" e 31,90 m até o vértice , de coordenadas **N 7.743.673,133 m e E**
722.278,197 m; 233°47'26" e 59,58 m até o vértice , de coordenadas **N 7.743.637,938 m e E**
722.230,126 m; 228°41'37" e 29,76 m até o vértice , de coordenadas **N 7.743.618,296 m e E**
722.207,773 m; 228°41'37" e 29,76 m até o vértice , de coordenadas **N 7.743.598,654 m e E**
722.185,420 m; 210°25'09" e 24,98 m até o vértice , de coordenadas **N 7.743.577,116 m e E**
722.172,774 m; 195°07'35" e 30,63 m até o vértice , de coordenadas **N 7.743.547,543 m e E**
722.164,780 m; 180°05'18" e 29,84 m até o vértice , de coordenadas **N 7.743.517,702 m e E**
722.164,734 m; 171°28'41" e 22,57 m até o vértice , de coordenadas **N 7.743.495,385 m e E**
722.168,078 m; 167°43'23" e 10,26 m até o vértice **M-11**, de coordenadas **N 7.743.485,360 m**
e E 722.170,260 m; deste, segue confrontando com **EXTERNAMENTE JOSÉ MÁRCIO FONSECA**

FILHO E INTERNAMENTE JOCAR PNEUS com os seguintes azimutes e distâncias: 167°43'23" e 19,68 m até o vértice , de coordenadas **N 7.743.466,131 m** e **E 722.174,444 m**; 167°24'55" e 40,16 m até o vértice , de coordenadas **N 7.743.426,937 m** e **E 722.183,194 m**; 167°29'12" e 25,52 m até o vértice , de coordenadas **N 7.743.402,025 m** e **E 722.188,723 m**; 164°42'08" e 33,09 m até o vértice **M-12**, de coordenadas **N 7.743.370,112 m** e **E 722.197,452 m**; deste, segue confrontando com **EXTERNAMENTE JOSÉ MÁRCIO FONSECA FILHO E INTERNAMENTE MANOEL DE SOUZA LIMA** com os seguintes azimutes e distâncias: 48°36'48" e 87,20 m até o vértice , de coordenadas **N 7.743.427,765 m** e **E 722.262,877 m**; 19°20'05" e 74,88 m até o vértice , de coordenadas **N 7.743.498,420 m** e **E 722.287,668 m**; 33°20'27" e 56,38 m até o vértice , de coordenadas **N 7.743.545,524 m** e **E 722.318,657 m**; 40°02'59" e 111,73 m até o vértice , de coordenadas **N 7.743.631,055 m** e **E 722.390,553 m**; 57°42'47" e 529,66 m até o vértice , de coordenadas **N 7.743.913,976 m** e **E 722.838,315 m**;

42°37'54" e 122,56 m até o vértice **M-13**, de coordenadas **N 7.744.004,144 m** e **E 722.921,320 m**; deste, segue confrontando com **EXTERNAMENTE COMUNIDADE DO TAMBÚ E INTERNAMENTE LUIZ ANTÔNIO MACHADO DE OLIVEIRA** com os seguintes azimutes e distâncias: 57°47'27" e 221,71 m até o vértice , de coordenadas **N 7.744.122,317 m** e **E 723.108,909 m**; 19°45'17" e 140,99 m até o vértice **M-14**, de coordenadas **N 7.744.255,012 m** e **E 723.156,564 m**; deste, segue confrontando com **EXTERNAMENTE COMUNIDADE DO TAMBÚ E INTERNAMENTE FRANCISCO CAMPOS** com os seguintes azimutes e distâncias: 12°26'23" e 65,28 m até o vértice , de coordenadas **N 7.744.318,755 m** e **E 723.170,625 m**; 9°24'17" e 25,63 m até o vértice , de coordenadas **N 7.744.344,040 m** e **E 723.174,813 m**; 25°54'21" e 62,63 m até o vértice , de coordenadas **N 7.744.400,373 m** e **E 723.202,174 m**; 37°56'35" e 40,00 m até o vértice , de coordenadas **N 7.744.431,914 m** e **E 723.226,766 m**; 32°16'33" e 15,18 m até o vértice **M-15**, de coordenadas **N 7.744.444,750 m** e **E 723.234,873 m**; deste, segue confrontando com **EXTERNAMENTE COMUNIDADE DO TAMBÚ E INTERNAMENTE JOSÉ RENATO MARQUES** com os seguintes azimutes e distâncias: 42°46'40" e 44,24 m até o vértice , de coordenadas **N 7.744.477,224 m** e **E 723.264,921 m**; 42°22'38" e 36,73 m até o vértice , de coordenadas **N 7.744.504,359 m** e **E 723.289,679 m**; 21°24'46" e 14,76 m até o vértice , de coordenadas **N 7.744.518,096 m** e **E 723.295,066 m**; 37°36'37" e 25,33 m até o vértice , de coordenadas **N 7.744.538,165 m** e **E 723.310,527 m**; 33°08'05" e 47,21 m até o vértice , de coordenadas **N 7.744.577,699 m** e **E 723.336,333 m**; 33°18'53" e 47,37 m até o vértice , de coordenadas **N 7.744.617,281 m** e **E 723.362,348 m**; 33°08'45" e 30,93 m até o vértice , de coordenadas **N 7.744.643,177 m** e **E 723.379,259 m**; 40°34'57" e 18,92 m até o vértice **M-16**, de coordenadas **N 7.744.657,547 m** e **E 723.391,568 m**; deste, segue confrontando com **EXTERNAMENTE COMUNIDADE DO TAMBÚ E INTERNAMENTE COMERCIAL BUENO** com os seguintes azimutes e distâncias: 40°35'04" e 47,36 m até o vértice , de coordenadas **N 7.744.693,518 m** e **E 723.422,382 m**; 28°42'39" e 49,83 m até o vértice , de coordenadas **N 7.744.737,224 m** e **E 723.446,321 m**; 29°44'36" e 52,70 m até o vértice , de coordenadas **N 7.744.782,984 m** e **E 723.472,468 m**; 18°11'37" e 32,96 m até o vértice , de coordenadas **N 7.744.814,299 m** e **E 723.482,760 m**; 23°15'28" e 40,36 m até o vértice **M-17**, de coordenadas **N 7.744.851,377 m** e **E 723.498,696 m**; deste, segue confrontando com **EXTERNAMENTE COMUNIDADE DO TAMBÚ E INTERAMENTE SEBASTIÃO CAMPOS** com os seguintes azimutes e distâncias: 7°44'52" e 19,24 m até o vértice , de coordenadas **N 7.744.870,443 m** e **E 723.501,290 m**; 27°04'32" e 22,74 m até o vértice , de coordenadas **N 7.744.890,694 m** e **E 723.511,642 m**; 34°16'02" e 28,20 m até o vértice , de

coordenadas **N 7.744.913,996 m** e **E 723.527,518 m**; 44°24'11" e 12,22 m até o vértice , de coordenadas **N 7.744.922,725 m** e **E 723.536,067 m**; 53°26'40" e 40,69 m até o vértice , de coordenadas **N 7.744.946,962 m** e **E 723.568,755 m**; 45°22'47" e 54,83 m até o vértice , de coordenadas **N 7.744.985,474 m** e **E 723.607,781 m**; 59°19'53" e 31,14 m até o vértice **M-18**, de coordenadas **N 7.745.001,358 m** e **E 723.634,566 m**; deste, segue confrontando com **EXTERNAMENTE COMUNIDADE DO TAMBÚ E INTERNAMENTE BARTOFIL** com os seguintes azimutes e distâncias: 312°36'18" e 20,59 m até o vértice , de coordenadas **N 7.745.015,299 m** e **E 723.619,408 m**; 308°55'30" e 39,05 m até o vértice , de coordenadas **N 7.745.039,836 m** e **E 723.589,026 m**; 306°29'27" e 33,25 m até o vértice , de coordenadas **N 7.745.059,607 m** e **E 723.562,298 m**; 309°56'36" e 17,52 m até o vértice , de coordenadas **N 7.745.070,859 m** e **E 723.548,862 m**; 309°56'36" e 17,52 m até o vértice , de coordenadas **N 7.745.082,110 m** e **E 723.535,426 m**; 294°44'06" e 24,07 m até o vértice , de coordenadas **N 7.745.092,183 m** e **E 723.513,561 m**; 281°27'01" e 31,93 m até o vértice , de coordenadas **N 7.745.098,521 m** e **E 723.482,270 m**; 277°34'09" e 17,57 m até o vértice , de coordenadas **N 7.745.100,835 m** e **E 723.464,856 m**; 272°09'57" e 25,03 m até o vértice , de coordenadas **N 7.745.101,781 m** e **E 723.439,841 m**; 269°28'37" e 41,08 m até o vértice , de coordenadas **N 7.745.101,406 m** e **E 723.398,765 m**; 268°09'01" e 36,71 m até o vértice , de coordenadas **N 7.745.100,221 m** e **E 723.362,073 m**; 277°29'39" e 15,23 m até o vértice , de coordenadas **N 7.745.102,207 m** e **E 723.346,976 m**; 288°52'25" e 20,69 m até o vértice , de coordenadas **N 7.745.108,900 m** e **E 723.327,398 m**; 312°00'26" e 4,27 m até o vértice **M-19**, de coordenadas **N 7.745.111,755 m** e **E 723.324,228 m**; deste, segue confrontando com **EXTERNAMENTE COMPANHIA AGRÍCOLA PONTENOVENSE E INTERNAMENTE BARTOFIL** com os seguintes azimutes e distâncias: 48°18'08" e 9,61 m até o vértice , de coordenadas **N 7.745.118,149 m** e **E 723.331,405 m**; 67°53'35" e 9,51 m até o vértice , de coordenadas **N 7.745.121,728 m** e **E 723.340,216 m**; 77°18'31" e 32,86 m até o vértice , de coordenadas **N 7.745.128,948 m** e **E 723.372,276 m**; 72°39'43" e 22,71 m até o vértice , de coordenadas **N 7.745.135,716 m** e **E 723.393,955 m**; 62°40'31" e 15,25 m até o vértice , de coordenadas **N 7.745.142,714 m** e **E 723.407,499 m**; 56°39'26" e 19,08 m até o vértice , de coordenadas **N 7.745.153,201 m** e **E 723.423,438 m**; 50°20'50" e 30,98 m até o vértice , de coordenadas **N 7.745.172,971 m** e **E 723.447,291 m**; 39°28'07" e 14,43 m até o vértice , de coordenadas **N 7.745.184,110 m** e **E 723.456,463 m**; 31°02'45" e 25,25 m até o vértice , de coordenadas **N 7.745.205,743 m** e **E 723.469,485 m**; 26°39'00" e 33,83 m até o vértice , de coordenadas **N 7.745.235,979 m** e **E 723.484,659 m**; 26°33'22" e 40,09 m até o vértice , de coordenadas **N 7.745.271,837 m** e **E 723.502,581 m**; 34°58'37" e 15,91 m até o vértice , de coordenadas **N 7.745.284,870 m** e **E 723.511,699 m**; 44°18'24" e 12,86 m até o vértice , de coordenadas **N 7.745.294,070 m** e **E 723.520,679 m**; 49°45'38" e 9,70 m até o vértice , de coordenadas **N 7.745.300,339 m** e **E 723.528,087 m**; 57°57'06" e 11,42 m até o vértice , de coordenadas **N 7.745.306,401 m** e **E 723.537,770 m**; 27°09'51" e 8,13 m até o vértice , de coordenadas **N 7.745.313,631 m** e **E 723.541,480 m**; 3°23'05" e 11,30 m até o vértice , de coordenadas **N 7.745.324,909 m** e **E 723.542,147 m**; 358°59'15" e 12,68 m até o vértice , de coordenadas **N 7.745.337,583 m** e **E 723.541,923 m**; 358°38'33" e 24,40 m até o vértice , de coordenadas **N 7.745.361,976 m** e **E 723.541,345 m**; 359°13'24" e 37,62 m até o vértice , de coordenadas **N 7.745.399,595 m** e **E 723.540,835 m**; 358°16'54" e 28,68 m até o vértice , de coordenadas **N 7.745.428,264 m** e **E 723.539,975 m**; 357°22'03" e 38,06 m até o vértice , de coordenadas **N 7.745.466,284 m** e **E 723.538,227 m**; 359°34'23" e 31,26 m até o vértice , de coordenadas **N 7.745.497,546 m** e **E 723.537,994 m**; 11°29'34" e 10,69 m até o vértice , de coordenadas **N 7.745.508,022 m** e **E 723.540,124 m**;

14°25'26" e 21,08 m até o vértice , de coordenadas **N 7.745.528,434 m e E 723.545,374 m**;
 15°10'22" e 13,50 m até o vértice , de coordenadas **N 7.745.541,462 m e E 723.548,907 m**;
 25°13'47" e 14,66 m até o vértice , de coordenadas **N 7.745.554,726 m e E 723.555,157 m**;
 34°27'25" e 7,48 m até o vértice , de coordenadas **N 7.745.560,895 m e E 723.559,390 m**;
 45°03'44" e 7,15 m até o vértice , de coordenadas **N 7.745.565,944 m e E 723.564,450 m**;
 52°15'24" e 7,33 m até o vértice , de coordenadas **N 7.745.570,433 m e E 723.570,249 m**;
 60°49'40" e 7,89 m até o vértice , de coordenadas **N 7.745.574,281 m e E 723.577,142 m**;
 60°46'23" e 30,75 m até o vértice , de coordenadas **N 7.745.589,294 m e E 723.603,975 m**;
 55°09'14" e 39,72 m até o vértice , de coordenadas **N 7.745.611,987 m e E 723.636,570 m**;
 53°22'30" e 81,87 m até o vértice , de coordenadas **N 7.745.660,830 m e E 723.702,277 m**;
 47°50'22" e 85,51 m até o vértice , de coordenadas **N 7.745.718,227 m e E 723.765,665 m**;
 43°10'08" e 72,45 m até o vértice , de coordenadas **N 7.745.771,067 m e E 723.815,231 m**;
 40°56'21" e 49,10 m até o vértice , de coordenadas **N 7.745.808,156 m e E 723.847,403 m**;
 40°17'03" e 19,93 m até o vértice , de coordenadas **N 7.745.823,358 m e E 723.860,288 m**;
 43°53'02" e 13,40 m até o vértice , de coordenadas **N 7.745.833,013 m e E 723.869,574 m**;
 51°37'14" e 17,38 m até o vértice **M-20**, de coordenadas **N 7.745.843,805 m e E 723.883,200 m**;
 deste, segue confrontando com **EXTERNAMENTE COMPANHIA AGRÍCOLA PONTENOENSE E INTERNAMENTE BAIRRO ANA FLORÊNCIA** com os seguintes azimutes e distâncias: 321°37'14" e 6,04 m até o vértice , de coordenadas **N 7.745.848,539 m e E 723.879,450 m**;
 340°44'13" e 15,69 m até o vértice , de coordenadas **N 7.745.863,347 m e E 723.874,275 m**;
 331°05'15" e 60,48 m até o vértice , de coordenadas **N 7.745.916,288 m e E 723.845,035 m**;
 336°40'01" e 35,55 m até o vértice , de coordenadas **N 7.745.948,934 m e E 723.830,953 m**;
 335°43'03" e 53,75 m até o vértice , de coordenadas **N 7.745.997,933 m e E 723.808,847 m**;
 327°47'50" e 32,42 m até o vértice , de coordenadas **N 7.746.025,367 m e E 723.791,569 m**;
 322°55'10" e 37,64 m até o vértice , de coordenadas **N 7.746.055,399 m e E 723.768,872 m**;
 319°30'12" e 27,26 m até o vértice , de coordenadas **N 7.746.076,129 m e E 723.751,169 m**;
 51°40'13" e 41,13 m até o vértice , de coordenadas **N 7.746.101,636 m e E 723.783,432 m**;
 49°51'27" e 131,82 m até o vértice , de coordenadas **N 7.746.186,618 m e E 723.884,200 m**;
 32°33'47" e 33,65 m até o vértice , de coordenadas **N 7.746.214,976 m e E 723.902,310 m**;
 46°12'53" e 74,69 m até o vértice , de coordenadas **N 7.746.266,655 m e E 723.956,228 m**;
 43°34'33" e 32,89 m até o vértice , de coordenadas **N 7.746.290,481 m e E 723.978,898 m**;
 44°06'08" e 36,73 m até o vértice , de coordenadas **N 7.746.316,859 m e E 724.004,462 m**;
 49°30'15" e 42,33 m até o vértice , de coordenadas **N 7.746.344,347 m e E 724.036,651 m**;
 51°04'43" e 77,00 m até o vértice , de coordenadas **N 7.746.392,723 m e E 724.096,558 m**;
 47°46'49" e 47,51 m até o vértice , de coordenadas **N 7.746.424,649 m e E 724.131,743 m**;
 57°17'59" e 27,01 m até o vértice , de coordenadas **N 7.746.439,239 m e E 724.154,469 m**;
 44°58'07" e 96,88 m até o vértice , de coordenadas **N 7.746.507,784 m e E 724.222,939 m**;
 32°39'45" e 55,12 m até o vértice , de coordenadas **N 7.746.554,191 m e E 724.252,689 m**;
 24°38'16" e 89,35 m até o vértice , de coordenadas **N 7.746.635,408 m e E 724.289,938 m**;
 23°29'20" e 56,30 m até o vértice , de coordenadas **N 7.746.687,044 m e E 724.312,378 m**;
 90°42'11" e 59,79 m até o vértice , de coordenadas **N 7.746.686,311 m e E 724.372,166 m**;
 85°34'14" e 37,42 m até o vértice **M-21**, de coordenadas **N 7.746.689,201 m e E 724.409,478 m**;
 deste, segue confrontando com **EXTERNAMENTE JOSÉ GERALDO DE TAL E INTERNAMENTE BAIRRO ANA FLORÊNCIA** com os seguintes azimutes e distâncias: 62°18'13" e 18,17 m até o vértice , de coordenadas **N 7.746.697,645 m e E 724.425,564 m**;
 75°52'15" e 18,12 m até o vértice , de coordenadas **N 7.746.702,067 m e E 724.443,131 m**;
 144°44'23" e

46,20 m até o vértice , de coordenadas **N 7.746.664,347 m** e **E 724.469,799 m**; 162°57'26" e
58,09 m até o vértice , de coordenadas **N 7.746.608,812 m** e **E 724.486,823 m**; 160°13'59" e
37,24 m até o vértice , de coordenadas **N 7.746.573,762 m** e **E 724.499,419 m**; 171°27'20" e
17,41 m até o vértice , de coordenadas **N 7.746.556,550 m** e **E 724.502,005 m**; 202°22'00" e
14,83 m até o vértice , de coordenadas **N 7.746.542,834 m** e **E 724.496,361 m**; 248°41'28" e
25,01 m até o vértice , de coordenadas **N 7.746.533,746 m** e **E 724.473,062 m**; 256°29'09" e
23,31 m até o vértice , de coordenadas **N 7.746.528,298 m** e **E 724.450,394 m**; 236°40'03" e
11,73 m até o vértice , de coordenadas **N 7.746.521,850 m** e **E 724.440,590 m**; 219°43'52" e
30,12 m até o vértice , de coordenadas **N 7.746.498,684 m** e **E 724.421,336 m**; 210°28'54" e
18,53 m até o vértice , de coordenadas **N 7.746.482,716 m** e **E 724.411,937 m**; 195°05'01" e
28,41 m até o vértice , de coordenadas **N 7.746.455,285 m** e **E 724.404,544 m**; 176°12'55" e
19,71 m até o vértice , de coordenadas **N 7.746.435,618 m** e **E 724.405,845 m**; 146°22'28" e
45,84 m até o vértice , de coordenadas **N 7.746.397,452 m** e **E 724.431,227 m**; 149°19'01" e
70,72 m até o vértice , de coordenadas **N 7.746.336,632 m** e **E 724.467,315 m**; 147°14'56" e
22,26 m até o vértice , de coordenadas **N 7.746.317,913 m** e **E 724.479,356 m**; 30°04'09" e
52,46 m até o vértice , de coordenadas **N 7.746.363,310 m** e **E 724.505,639 m**; 27°33'46" e
82,07 m até o vértice , de coordenadas **N 7.746.436,068 m** e **E 724.543,616 m**; 28°02'31" e
68,98 m até o vértice , de coordenadas **N 7.746.496,954 m** e **E 724.576,047 m**; 28°41'15" e
97,20 m até o vértice , de coordenadas **N 7.746.582,226 m** e **E 724.622,708 m**; 54°09'09" e
49,69 m até o vértice , de coordenadas **N 7.746.611,327 m** e **E 724.662,987 m**; 51°50'37" e
85,87 m até o vértice , de coordenadas **N 7.746.664,377 m** e **E 724.730,507 m**; 55°24'59" e
17,56 m até o vértice , de coordenadas **N 7.746.674,342 m** e **E 724.744,961 m**; 54°29'21" e
45,09 m até o vértice , de coordenadas **N 7.746.700,534 m** e **E 724.781,666 m**; 54°33'23" e
109,63 m até o vértice , de coordenadas **N 7.746.764,109 m** e **E 724.870,981 m**; 56°16'50" e
198,83 m até o vértice , de coordenadas **N 7.746.874,486 m** e **E 725.036,362 m**; 48°29'02" e
90,74 m até o vértice , de coordenadas **N 7.746.934,632 m** e **E 725.104,306 m**; 44°16'29" e
199,77 m até o vértice **M-22**, de coordenadas **N 7.747.077,670 m** e **E 725.243,768 m**; deste,
segue confrontando com **EXTERNAMENTE SUCESSORES DE AUGUSTO MAYRINK E**
INTERNAMENTE BAIRRO ANA FLORÊNCIA com os seguintes azimutes e distâncias: 158°23'47"
e 245,27 m até o vértice , de coordenadas **N 7.746.849,632 m** e **E 725.334,071 m**; 163°35'29"
e 158,95 m até o vértice , de coordenadas **N 7.746.697,155 m** e **E 725.378,973 m**; 184°56'30"
e 44,84 m até o vértice , de coordenadas **N 7.746.652,479 m** e **E 725.375,110 m**; 195°13'13" e
51,99 m até o vértice , de coordenadas **N 7.746.602,313 m** e **E 725.361,461 m**; 187°46'04" e
60,35 m até o vértice , de coordenadas **N 7.746.542,518 m** e **E 725.353,304 m**; 165°29'16" e
13,65 m até o vértice , de coordenadas **N 7.746.529,304 m** e **E 725.356,725 m**; 149°09'14" e
66,50 m até o vértice , de coordenadas **N 7.746.472,213 m** e **E 725.390,820 m**; 160°45'49" e
10,93 m até o vértice , de coordenadas **N 7.746.461,895 m** e **E 725.394,421 m**; 78°43'50" e
5,80 m até o vértice , de coordenadas **N 7.746.463,029 m** e **E 725.400,113 m**; 66°05'19" e
5,55 m até o vértice , de coordenadas **N 7.746.465,279 m** e **E 725.405,188 m**; 56°04'00" e
7,88 m até o vértice , de coordenadas **N 7.746.469,676 m** e **E 725.411,723 m**; 6°30'42" e
48,29 m até o vértice , de coordenadas **N 7.746.517,657 m** e **E 725.417,200 m**; 90°42'45" e
15,83 m até o vértice , de coordenadas **N 7.746.517,460 m** e **E 725.433,024 m**; 113°20'40" e
4,64 m até o vértice , de coordenadas **N 7.746.515,623 m** e **E 725.437,281 m**; 103°57'32" e
38,31 m até o vértice , de coordenadas **N 7.746.506,381 m** e **E 725.474,464 m**; 109°30'05" e
49,50 m até o vértice , de coordenadas **N 7.746.489,855 m** e **E 725.521,127 m**; 129°53'06" e
48,30 m até o vértice , de coordenadas **N 7.746.458,881 m** e **E 725.558,191 m**; 87°56'21" e

43,54 m até o vértice , de coordenadas **N 7.746.460,447 m** e **E 725.601,702 m**; 102°35'45" e
45,30 m até o vértice , de coordenadas **N 7.746.450,568 m** e **E 725.645,912 m**; 105°28'39" e
27,68 m até o vértice , de coordenadas **N 7.746.443,182 m** e **E 725.672,585 m**; 214°44'37" e
47,14 m até o vértice , de coordenadas **N 7.746.404,445 m** e **E 725.645,719 m**; 113°17'18" e
32,61 m até o vértice , de coordenadas **N 7.746.391,554 m** e **E 725.675,668 m**; 181°23'33" e
21,72 m até o vértice , de coordenadas **N 7.746.369,837 m** e **E 725.675,140 m**; 85°23'06" e
90,42 m até o vértice , de coordenadas **N 7.746.377,112 m** e **E 725.765,270 m**; 87°25'31" e
74,52 m até o vértice , de coordenadas **N 7.746.380,460 m** e **E 725.839,716 m**; 79°47'02" e
39,66 m até o vértice **M-23**, de coordenadas **N 7.746.387,495 m** e **E 725.878,750 m**; deste,
segue confrontando com **EXTERNAMENTE COMPANHIA AGRÍCOLA PONTENOVENSE E
INTERNAMENTE BAIRRO ANA FLORÊNCIA** com os seguintes azimutes e distâncias: 162°50'23"
e 9,92 m até o vértice , de coordenadas **N 7.746.378,016 m** e **E 725.881,677 m**; 169°10'53" e
14,88 m até o vértice , de coordenadas **N 7.746.363,405 m** e **E 725.884,469 m**; 169°17'04" e
24,40 m até o vértice , de coordenadas **N 7.746.339,427 m** e **E 725.889,006 m**; 79°17'04" e
3,79 m até o vértice , de coordenadas **N 7.746.340,133 m** e **E 725.892,734 m**; 64°31'07" e
53,72 m até o vértice , de coordenadas **N 7.746.363,243 m** e **E 725.941,225 m**; 56°50'12" e
15,51 m até o vértice , de coordenadas **N 7.746.371,727 m** e **E 725.954,210 m**; 69°17'21" e
17,49 m até o vértice , de coordenadas **N 7.746.377,913 m** e **E 725.970,569 m**; 114°08'17" e
17,05 m até o vértice , de coordenadas **N 7.746.370,942 m** e **E 725.986,124 m**; 129°24'13" e
9,16 m até o vértice , de coordenadas **N 7.746.365,127 m** e **E 725.993,202 m**; 161°33'05" e
10,68 m até o vértice , de coordenadas **N 7.746.355,001 m** e **E 725.996,580 m**; 95°29'58" e
16,24 m até o vértice , de coordenadas **N 7.746.353,444 m** e **E 726.012,743 m**; 83°36'04" e
13,84 m até o vértice , de coordenadas **N 7.746.354,987 m** e **E 726.026,499 m**; 82°02'14" e
16,09 m até o vértice , de coordenadas **N 7.746.357,216 m** e **E 726.042,429 m**; 58°55'01" e
14,11 m até o vértice , de coordenadas **N 7.746.364,500 m** e **E 726.054,514 m**; 53°54'18" e
11,79 m até o vértice , de coordenadas **N 7.746.371,449 m** e **E 726.064,044 m**; 31°32'05" e
13,27 m até o vértice , de coordenadas **N 7.746.382,762 m** e **E 726.070,986 m**; 18°54'16" e
14,88 m até o vértice , de coordenadas **N 7.746.396,839 m** e **E 726.075,807 m**; 20°31'16" e
12,39 m até o vértice , de coordenadas **N 7.746.408,441 m** e **E 726.080,150 m**; 75°17'29" e
15,23 m até o vértice , de coordenadas **N 7.746.412,307 m** e **E 726.094,876 m**; 98°42'52" e
14,12 m até o vértice , de coordenadas **N 7.746.410,168 m** e **E 726.108,829 m**; 84°33'52" e
18,96 m até o vértice , de coordenadas **N 7.746.411,964 m** e **E 726.127,702 m**; 96°15'23" e
19,40 m até o vértice , de coordenadas **N 7.746.409,850 m** e **E 726.146,985 m**; 117°42'32" e
15,36 m até o vértice , de coordenadas **N 7.746.402,708 m** e **E 726.160,584 m**; 117°02'37" e
31,45 m até o vértice , de coordenadas **N 7.746.388,407 m** e **E 726.188,599 m**; 156°22'35" e
24,77 m até o vértice , de coordenadas **N 7.746.365,709 m** e **E 726.198,527 m**; 184°57'34" e
31,23 m até o vértice , de coordenadas **N 7.746.334,598 m** e **E 726.195,827 m**; 177°32'40" e
37,51 m até o vértice , de coordenadas **N 7.746.297,123 m** e **E 726.197,434 m**; 198°23'06" e
43,59 m até o vértice , de coordenadas **N 7.746.255,763 m** e **E 726.183,687 m**; 195°06'20" e
43,45 m até o vértice , de coordenadas **N 7.746.213,817 m** e **E 726.172,365 m**; 172°39'32" e
21,13 m até o vértice , de coordenadas **N 7.746.192,862 m** e **E 726.175,065 m**; 207°51'14" e
25,25 m até o vértice , de coordenadas **N 7.746.170,540 m** e **E 726.163,269 m**; 209°11'05" e
30,55 m até o vértice , de coordenadas **N 7.746.143,867 m** e **E 726.148,371 m**; 135°36'18" e
19,61 m até o vértice , de coordenadas **N 7.746.129,854 m** e **E 726.162,091 m**; 143°20'21" e
27,40 m até o vértice , de coordenadas **N 7.746.107,871 m** e **E 726.178,454 m**;

216°05'04" e 21,51 m até o vértice , de coordenadas N 7.746.090,490 m e E 726.165,786 m;
240°17'40" e 24,82 m até o vértice , de coordenadas N 7.746.078,189 m e E 726.144,226 m;
252°05'10" e 30,54 m até o vértice , de coordenadas N 7.746.068,795 m e E 726.115,166 m;
219°56'11" e 16,22 m até o vértice , de coordenadas N 7.746.056,357 m e E 726.104,753 m;
215°20'24" e 19,50 m até o vértice , de coordenadas N 7.746.040,448 m e E 726.093,472 m;
190°52'34" e 15,52 m até o vértice , de coordenadas N 7.746.025,208 m e E 726.090,544 m;
153°41'30" e 30,76 m até o vértice , de coordenadas N 7.745.997,638 m e E 726.104,174 m;
209°23'30" e 8,25 m até o vértice , de coordenadas N 7.745.990,450 m e E 726.100,126 m;
289°40'18" e 120,89 m até o vértice , de coordenadas N 7.746.031,144 m e E 725.986,294 m;
292°27'50" e 48,41 m até o vértice , de coordenadas N 7.746.049,642 m e E 725.941,556 m;
305°19'18" e 39,62 m até o vértice , de coordenadas N 7.746.072,548 m e E 725.909,231 m;
278°29'48" e 36,41 m até o vértice , de coordenadas N 7.746.077,927 m e E 725.873,225 m;
234°58'19" e 37,80 m até o vértice , de coordenadas N 7.746.056,233 m e E 725.842,274 m;
238°28'56" e 51,42 m até o vértice , de coordenadas N 7.746.029,350 m e E 725.798,436 m;
243°17'13" e 19,69 m até o vértice , de coordenadas N 7.746.020,500 m e E 725.780,850 m;
297°38'09" e 41,20 m até o vértice , de coordenadas N 7.746.039,611 m e E 725.744,350 m;
286°29'09" e 34,45 m até o vértice , de coordenadas N 7.746.049,389 m e E 725.711,312 m;
270°53'22" e 30,34 m até o vértice , de coordenadas N 7.746.049,859 m e E 725.680,978 m;
239°30'05" e 34,71 m até o vértice , de coordenadas N 7.746.032,244 m e E 725.651,072 m;
273°10'55" e 21,89 m até o vértice , de coordenadas N 7.746.033,460 m e E 725.629,213 m;
286°25'12" e 11,69 m até o vértice , de coordenadas N 7.746.036,763 m e E 725.618,004 m;
283°41'51" e 18,27 m até o vértice , de coordenadas N 7.746.041,091 m e E 725.600,249 m;
285°31'26" e 29,57 m até o vértice , de coordenadas N 7.746.049,005 m e E 725.571,755 m;
296°45'48" e 48,65 m até o vértice , de coordenadas N 7.746.070,914 m e E 725.528,313 m;
318°18'38" e 25,25 m até o vértice , de coordenadas N 7.746.089,767 m e E 725.511,522 m;
348°00'30" e 32,61 m até o vértice , de coordenadas N 7.746.121,664 m e E 725.504,747 m;
333°55'50" e 32,12 m até o vértice , de coordenadas N 7.746.150,519 m e E 725.490,630 m;
308°20'55" e 12,05 m até o vértice , de coordenadas N 7.746.157,998 m e E 725.481,177 m;
0°40'54" e 31,03 m até o vértice , de coordenadas N 7.746.189,026 m e E 725.481,546 m;
344°38'21" e 43,74 m até o vértice , de coordenadas N 7.746.231,205 m e E 725.469,959 m;
217°17'54" e 47,95 m até o vértice , de coordenadas N 7.746.193,060 m e E 725.440,902 m;
195°50'17" e 52,74 m até o vértice , de coordenadas N 7.746.142,325 m e E 725.426,509 m;
198°50'09" e 67,36 m até o vértice , de coordenadas N 7.746.078,571 m e E 725.404,761 m;
223°14'34" e 31,43 m até o vértice , de coordenadas N 7.746.055,675 m e E 725.383,227 m;
229°24'53" e 63,52 m até o vértice , de coordenadas N 7.746.014,352 m e E 725.334,989 m;
229°24'53" e 63,52 m até o vértice , de coordenadas N 7.745.973,028 m e E 725.286,752 m;
140°06'53" e 46,65 m até o vértice , de coordenadas N 7.745.937,235 m e E 725.316,664 m;
193°19'04" e 6,92 m até o vértice , de coordenadas N 7.745.930,497 m e E 725.315,069 m;
211°20'17" e 14,94 m até o vértice , de coordenadas N 7.745.917,740 m e E 725.307,301 m;
231°51'48" e 70,15 m até o vértice , de coordenadas N 7.745.874,418 m e E 725.252,123 m;
317°15'15" e 59,71 m até o vértice , de coordenadas N 7.745.918,270 m e E 725.211,593 m;
228°19'51" e 14,53 m até o vértice , de coordenadas N 7.745.908,613 m e E 725.200,742 m;
228°19'41" e 34,86 m até o vértice , de coordenadas N 7.745.885,436 m e E 725.174,703 m;
208°20'37" e 56,17 m até o vértice , de coordenadas N 7.745.836,004 m e E 725.148,038 m;
203°42'09" e 47,61 m até o vértice , de coordenadas N 7.745.792,406 m e E 725.128,897 m;
113°29'41" e 17,65 m até o vértice **M-24**, de coordenadas N 7.745.785,370 m e E 725.145,083

m; deste, segue confrontando com **EXTERNAMENTE COMPANHIA AGRÍCOLA PONTENOVENSE E INTERNAMENTE LATICÍNIOS E RAÇÕES PORTO ALEGRE** com os seguintes azimutes e distâncias: 196°53'03" e 18,18 m até o vértice , de coordenadas **N 7.745.767,971 m** e **E 725.139,802 m**; 165°06'46" e 41,69 m até o vértice , de coordenadas **N 7.745.727,678 m** e **E 725.150,513 m**; 145°37'11" e 49,94 m até o vértice , de coordenadas **N 7.745.686,459 m** e **E 725.178,716 m**; 143°30'31" e 39,40 m até o vértice , de coordenadas **N 7.745.654,785 m** e **E 725.202,146 m**; 155°50'40" e 26,15 m até o vértice , de coordenadas **N 7.745.630,922 m** e **E 725.212,848 m**; 148°14'26" e 21,43 m até o vértice , de coordenadas **N 7.745.612,698 m** e **E 725.224,129 m**; 144°43'39" e 21,79 m até o vértice , de coordenadas **N 7.745.594,909 m** e **E 725.236,712 m**; 111°28'20" e 25,40 m até o vértice , de coordenadas **N 7.745.585,613 m** e **E 725.260,345 m**; 90°52'53" e 25,07 m até o vértice , de coordenadas **N 7.745.585,227 m** e **E 725.285,414 m**; 97°25'53" e 26,84 m até o vértice , de coordenadas **N 7.745.581,756 m** e **E 725.312,026 m**; 100°10'32" e 22,92 m até o vértice , de coordenadas **N 7.745.577,707 m** e **E 725.334,588 m**; 112°28'46" e 27,23 m até o vértice , de coordenadas **N 7.745.567,293 m** e **E 725.359,753 m**; 129°25'03" e 27,33 m até o vértice , de coordenadas **N 7.745.549,938 m** e **E 725.380,869 m**; 134°01'44" e 24,14 m até o vértice , de coordenadas **N 7.745.533,161 m** e **E 725.398,224 m**; 178°40'04" e 24,88 m até o vértice , de coordenadas **N 7.745.508,285 m** e **E 725.398,803 m**; 196°57'19" e 24,80 m até o vértice , de coordenadas **N 7.745.484,566 m** e **E 725.391,571 m**; 195°38'32" e 22,53 m até o vértice , de coordenadas **N 7.745.462,872 m** e **E 725.385,497 m**; 214°43'44" e 30,97 m até o vértice , de coordenadas **N 7.745.437,417 m** e **E 725.367,852 m**; 223°05'27" e 12,28 m até o vértice , de coordenadas **N 7.745.428,450 m** e **E 725.359,464 m**; 206°50'03" e 27,55 m até o vértice , de coordenadas **N 7.745.403,863 m** e **E 725.347,026 m**; 225°00'00" e 24,14 m até o vértice , de coordenadas **N 7.745.386,797 m** e **E 725.329,960 m**; 217°27'02" e 17,12 m até o vértice , de coordenadas **N 7.745.373,202 m** e **E 725.319,546 m**; 175°36'05" e 15,09 m até o vértice , de coordenadas **N 7.745.358,161 m** e **E 725.320,703 m**; 194°02'10" e 14,31 m até o vértice , de coordenadas **N 7.745.344,277 m** e **E 725.317,232 m**; 232°00'05" e 11,75 m até o vértice , de coordenadas **N 7.745.337,045 m** e **E 725.307,976 m**; 159°18'16" e 13,91 m até o vértice , de coordenadas **N 7.745.324,029 m** e **E 725.312,894 m**; 154°41'55" e 17,60 m até o vértice , de coordenadas **N 7.745.308,120 m** e **E 725.320,414 m**; 141°20'25" e 12,97 m até o vértice , de coordenadas **N 7.745.297,996 m** e **E 725.328,513 m**; 143°20'38" e 15,50 m até o vértice , de coordenadas **N 7.745.285,558 m** e **E 725.337,770 m**; 116°51'16" e 19,21 m até o vértice , de coordenadas **N 7.745.276,880 m** e **E 725.354,908 m**; 125°05'45" e 19,62 m até o vértice , de coordenadas **N 7.745.265,599 m** e **E 725.370,962 m**; 199°41'54" e 36,71 m até o vértice **M-25**, de coordenadas **N 7.745.231,038 m** e **E 725.358,589 m**; deste, segue confrontando com **EXTERNAMENTE COMPANHIA AGRÍCOLA PONTENOVENSE E INTERNAMENTE LBM- PARTICIPAÇÕES E EMPREENDIMENTOS LTDA** com os seguintes azimutes e distâncias: 83°43'28" e 50,63 m até o vértice , de coordenadas **N 7.745.236,573 m** e **E 725.408,919 m**; 77°19'19" e 55,97 m até o vértice , de coordenadas **N 7.745.248,858 m** e **E 725.463,527 m**; 68°41'35" e 20,55 m até o vértice , de coordenadas **N 7.745.256,324 m** e **E 725.482,671 m**; 61°00'31" e 32,62 m até o vértice , de coordenadas **N 7.745.272,133 m** e **E 725.511,201 m**; 52°53'04" e 35,00 m até o vértice , de coordenadas **N 7.745.293,251 m** e **E 725.539,108 m**; 44°45'23" e 27,69 m até o vértice , de coordenadas **N 7.745.312,914 m** e **E 725.558,604 m**; 39°22'01" e 42,67 m até o vértice , de coordenadas **N 7.745.345,898 m** e **E 725.585,666 m**; 38°07'42" e 75,57 m até o vértice , de coordenadas **N 7.745.405,342 m** e **E 725.632,323 m**; 46°25'22" e 52,03 m até o vértice , de coordenadas **N 7.745.441,207 m** e **E 725.670,016 m**; 62°42'17" e 73,69 m até o vértice , de coordenadas **N**

7.745.475,001 m e E 725.735,502 m; 75°18'41" e 50,64 m até o vértice , de coordenadas N
 7.745.487,840 m e E 725.784,483 m; 78°47'23" e 141,29 m até o vértice , de coordenadas N
 7.745.515,309 m e E 725.923,078 m; 73°51'54" e 59,44 m até o vértice , de coordenadas N
 7.745.531,827 m e E 725.980,176 m; 66°08'30" e 41,90 m até o vértice , de coordenadas N
 7.745.548,773 m e E 726.018,492 m; 59°53'10" e 36,03 m até o vértice , de coordenadas N
 7.745.566,847 m e E 726.049,654 m; 65°36'30" e 33,01 m até o vértice , de coordenadas N
 7.745.580,478 m e E 726.079,715 m; 7°19'00" e 4,76 m até o vértice , de coordenadas N
 7.745.585,197 m e E 726.080,321 m; 176°43'39" e 6,13 m até o vértice , de coordenadas N
 7.745.579,077 m e E 726.080,671 m; 207°14'30" e 39,68 m até o vértice , de coordenadas N
 7.745.543,794 m e E 726.062,505 m; 216°43'15" e 57,16 m até o vértice , de coordenadas N
 7.745.497,979 m e E 726.028,330 m; 177°13'47" e 73,77 m até o vértice , de coordenadas N
 7.745.424,292 m e E 726.031,896 m; 186°23'11" e 50,57 m até o vértice , de coordenadas N
 7.745.374,031 m e E 726.026,270 m; 206°46'09" e 5,66 m até o vértice , de coordenadas N
 7.745.368,975 m e E 726.023,720 m; 179°28'40" e 28,32 m até o vértice , de coordenadas N
 7.745.340,657 m e E 726.023,978 m; 179°22'37" e 17,41 m até o vértice , de coordenadas N
 7.745.323,246 m e E 726.024,167 m; 181°22'02" e 13,05 m até o vértice , de coordenadas N
 7.745.310,204 m e E 726.023,856 m; 163°42'14" e 27,91 m até o vértice , de coordenadas N
 7.745.283,416 m e E 726.031,688 m; 159°21'12" e 16,14 m até o vértice **M-26**, de
 coordenadas N 7.745.268,308 m e E 726.037,380 m; deste, segue confrontando com
EXTERNAMENTE E INTERNAMENTE LBM- PARTICIPAÇÕES E EMPREENDIMENTOS LTDA com
 os seguintes azimutes e distâncias: 161°39'54" e 30,80 m até o vértice , de coordenadas N
 7.745.239,067 m e E 726.047,070 m; 182°59'51" e 14,79 m até o vértice , de coordenadas N
 7.745.224,293 m e E 726.046,297 m; 200°06'01" e 38,94 m até o vértice , de coordenadas N
 7.745.187,725 m e E 726.032,915 m; 195°17'07" e 11,22 m até o vértice , de coordenadas N
 7.745.176,902 m e E 726.029,957 m; 183°24'55" e 47,45 m até o vértice **M-27**, de
 coordenadas N 7.745.129,536 m e E 726.027,130 m; deste, segue confrontando com
EXTERNAMENTE E INTERNAMENTE COMPANHIA AGRÍCOLA PONTENOVENSE com os
 seguintes azimutes e distâncias: 81°44'00" e 20,03 m até o vértice , de coordenadas N
 7.745.132,416 m e E 726.046,956 m; 135°53'59" e 33,07 m até o vértice , de coordenadas N
 7.745.108,665 m e E 726.069,973 m; 229°07'20" e 29,10 m até o vértice , de coordenadas N
 7.745.089,624 m e E 726.047,973 m; 196°24'43" e 14,86 m até o vértice , de coordenadas N
 7.745.075,365 m e E 726.043,773 m; 160°09'12" e 9,29 m até o vértice , de coordenadas N
 7.745.066,626 m e E 726.046,927 m; 121°34'36" e 24,57 m até o vértice , de coordenadas N
 7.745.053,759 m e E 726.067,863 m; 82°43'08" e 46,47 m até o vértice , de coordenadas N
 7.745.059,648 m e E 726.113,956 m; 105°12'08" e 16,40 m até o vértice , de coordenadas N
 7.745.055,347 m e E 726.129,785 m; 115°05'49" e 60,85 m até o vértice , de coordenadas N
 7.745.029,537 m e E 726.184,891 m; 84°17'22" e 21,33 m até o vértice , de coordenadas N
 7.745.031,659 m e E 726.206,112 m; 97°54'13" e 23,16 m até o vértice , de coordenadas N
 7.745.028,474 m e E 726.229,056 m; 140°40'27" e 36,19 m até o vértice , de coordenadas N
 7.745.000,479 m e E 726.251,990 m; 167°58'35" e 20,85 m até o vértice , de coordenadas N
 7.744.980,083 m e E 726.256,334 m; 154°54'19" e 42,73 m até o vértice , de coordenadas N
 7.744.941,383 m e E 726.274,458 m; 144°59'25" e 38,28 m até o vértice , de coordenadas N
 7.744.910,027 m e E 726.296,422 m; 86°03'17" e 32,03 m até o vértice , de coordenadas N
 7.744.912,231 m e E 726.328,375 m; 128°09'26" e 19,62 m até o vértice , de coordenadas N
 7.744.900,111 m e E 726.343,801 m; 83°39'35" e 14,97 m até o vértice , de coordenadas N
 7.744.901,764 m e E 726.358,676 m; 36°52'12" e 22,04 m até o vértice , de coordenadas N

7.744.919,393 m e E 726.371,898 m; 80°08'03" e 12,86 m até o vértice , de coordenadas N
 7.744.921,597 m e E 726.384,569 m; 94°45'49" e 13,27 m até o vértice , de coordenadas N
 7.744.920,495 m e E 726.397,792 m; 122°06'43" e 31,44 m até o vértice , de coordenadas N
 7.744.903,784 m e E 726.424,419 m; 155°27'44" e 18,57 m até o vértice , de coordenadas N
 7.744.886,889 m e E 726.432,132 m; 159°01'35" e 23,60 m até o vértice , de coordenadas N
 7.744.864,852 m e E 726.440,580 m; 196°11'21" e 23,71 m até o vértice , de coordenadas N
 7.744.842,080 m e E 726.433,969 m; 187°40'00" e 19,27 m até o vértice , de coordenadas N
 7.744.822,982 m e E 726.431,398 m; 164°40'43" e 27,80 m até o vértice , de coordenadas N
 7.744.796,170 m e E 726.438,743 m; 189°46'57" e 21,62 m até o vértice , de coordenadas N
 7.744.774,868 m e E 726.435,071 m; 238°54'10" e 27,02 m até o vértice M-28, de
 coordenadas N 7.744.760,911 m e E 726.411,932 m; deste, segue confrontando com
**EXTERNAMENTE SUCESSORES DE JOSÉ SÉRVULO DE M. GOMES - FAZENDA CACHOEIRINHA E
 INTERNAMENTE COM COMPANHIA AGRÍCOLA PONTENOVENSE** com os seguintes azimutes e
 distâncias: 234°12'40" e 19,47 m até o vértice , de coordenadas N 7.744.749,525 m e E
 726.396,139 m; 195°56'43" e 26,74 m até o vértice , de coordenadas N 7.744.723,816 m e E
 726.388,793 m; 213°54'36" e 26,55 m até o vértice , de coordenadas N 7.744.701,779 m e E
 726.373,979 m; 243°11'21" e 25,51 m até o vértice , de coordenadas N 7.744.690,271 m e E
 726.351,208 m; 297°15'19" e 18,18 m até o vértice , de coordenadas N 7.744.698,596 m e E
 726.335,048 m; 338°40'56" e 21,55 m até o vértice , de coordenadas N 7.744.718,674 m e E
 726.327,212 m; 5°38'26" e 19,93 m até o vértice , de coordenadas N 7.744.738,507 m e E
 726.329,171 m; 53°07'48" e 14,69 m até o vértice , de coordenadas N 7.744.747,322 m e E
 726.340,924 m; 59°39'24" e 11,63 m até o vértice , de coordenadas N 7.744.753,198 m e E
 726.350,963 m; 340°45'06" e 13,27 m até o vértice , de coordenadas N 7.744.765,731 m e E
 726.346,587 m; 251°29'14" e 83,70 m até o vértice , de coordenadas N 7.744.739,154 m e E
 726.267,215 m; 205°13'16" e 37,32 m até o vértice , de coordenadas N 7.744.705,393 m e E
 726.251,313 m; 167°56'34" e 15,08 m até o vértice , de coordenadas N 7.744.690,646 m e E
 726.254,463 m; 167°08'28" e 33,77 m até o vértice , de coordenadas N 7.744.657,725 m e E
 726.261,978 m; 141°15'02" e 9,79 m até o vértice , de coordenadas N 7.744.650,092 m e E
 726.268,104 m; 166°40'40" e 12,10 m até o vértice , de coordenadas N 7.744.638,314 m e E
 726.270,893 m; 187°22'07" e 12,72 m até o vértice , de coordenadas N 7.744.625,702 m e E
 726.269,262 m; 209°54'22" e 7,84 m até o vértice , de coordenadas N 7.744.618,904 m e E
 726.265,352 m; 229°42'53" e 10,01 m até o vértice , de coordenadas N 7.744.612,429 m e E
 726.257,713 m; 240°25'02" e 108,79 m até o vértice , de coordenadas N 7.744.558,721 m e E
 726.163,104 m; 179°37'00" e 34,38 m até o vértice , de coordenadas N 7.744.524,338 m e E
 726.163,334 m; 124°13'28" e 63,81 m até o vértice , de coordenadas N 7.744.488,450 m e E
 726.216,093 m; 109°42'57" e 15,07 m até o vértice , de coordenadas N 7.744.483,367 m e E
 726.230,277 m; 134°02'05" e 21,57 m até o vértice , de coordenadas N 7.744.468,371 m e E
 726.245,787 m; 160°03'05" e 30,86 m até o vértice , de coordenadas N 7.744.439,359 m e E
 726.256,317 m; 174°34'00" e 37,72 m até o vértice , de coordenadas N 7.744.401,805 m e E
 726.259,889 m; 173°49'50" e 20,71 m até o vértice , de coordenadas N 7.744.381,212 m e E
 726.262,115 m; 157°52'21" e 25,65 m até o vértice , de coordenadas N 7.744.357,455 m e E
 726.271,775 m; 147°22'15" e 56,15 m até o vértice , de coordenadas N 7.744.310,170 m e E
 726.302,049 m; 142°42'39" e 15,11 m até o vértice , de coordenadas N 7.744.298,149 m e E
 726.311,203 m; 203°14'02" e 19,76 m até o vértice , de coordenadas N 7.744.279,987 m e E
 726.303,406 m; 258°09'11" e 42,72 m até o vértice , de coordenadas N 7.744.271,216 m e E
 726.261,593 m; 247°34'27" e 33,05 m até o vértice , de coordenadas N 7.744.258,608 m e E

726.231,043 m; 254°35'12" e 29,95 m até o vértice , de coordenadas **N 7.744.250,647 m e E 726.202,167 m;** 248°52'10" e 10,48 m até o vértice , de coordenadas **N 7.744.246,868 m e E 726.192,389 m;** 247°19'17" e 18,09 m até o vértice , de coordenadas **N 7.744.239,895 m e E 726.175,702 m;** 255°33'06" e 30,55 m até o vértice , de coordenadas **N 7.744.232,272 m e E 726.146,116 m;** 254°30'00" e 12,17 m até o vértice , de coordenadas **N 7.744.229,019 m e E 726.134,386 m;** 251°11'56" e 24,45 m até o vértice , de coordenadas **N 7.744.221,140 m e E 726.111,243 m;** 254°17'52" e 22,96 m até o vértice , de coordenadas **N 7.744.214,927 m e E 726.089,143 m;** 240°00'30" e 77,97 m até o vértice **M-29**, de coordenadas **N 7.744.175,953 m e E 726.021,615 m;** deste, segue confrontando com **EXTERNAMENTE E INTERNAMENTE COMPANHIA AGRÍCOLA PONTENOENSE** com os seguintes azimutes e distâncias: 277°09'33" e 72,04 m até o vértice , de coordenadas **N 7.744.184,931 m e E 725.950,136 m;** 263°39'10" e 33,74 m até o vértice **M-30**, de coordenadas **N 7.744.181,201 m e E 725.916,603 m;** deste, segue confrontando com **EXTERNAMENTE COM CLÁUDIO MARTINS MARQUES E INTERNAMENTE COM COMPANHIA AGRÍCOLA PONTENOENSE** com os seguintes azimutes e distâncias: 340°05'47" e 41,47 m até o vértice **M-31**, de coordenadas **N 7.744.220,191 m e E 725.902,486 m;** deste, segue confrontando com **EXTERNAMENTE E INTERNAMENTE COM COMPANHIA AGRÍCOLA PONTENOENSE** com os seguintes azimutes e distâncias: 57°00'11" e 90,45 m até o vértice , de coordenadas **N 7.744.269,451 m e E 725.978,349 m;** 46°32'31" e 45,08 m até o vértice , de coordenadas **N 7.744.300,458 m e E 726.011,071 m;** 350°06'50" e 42,26 m até o vértice , de coordenadas **N 7.744.342,092 m e E 726.003,815 m;** 328°40'36" e 29,80 m até o vértice , de coordenadas **N 7.744.367,552 m e E 725.988,321 m;** 332°38'38" e 84,68 m até o vértice **M-32**, de coordenadas **N 7.744.442,764 m e E 725.949,408 m;** deste, segue confrontando com **EXTERNAMENTE COM COMPANHIA AGRÍCOLA PONTENOENSE E INTERNAMENTE COM FRIGORÍFICO INDUSTRIAL VALE DO PIRANGA S.A** com os seguintes azimutes e distâncias: 284°36'13" e 60,55 m até o vértice , de coordenadas **N 7.744.458,030 m e E 725.890,815 m;** 303°17'29" e 43,38 m até o vértice **M-33**, de coordenadas **N 7.744.481,842 m e E 725.854,553 m;** deste, segue confrontando com **EXTERNAMENTE E INTERNAMENTE COM COMPANHIA AGRÍCOLA PONTENOENSE** com os seguintes azimutes e distâncias: 287°05'35" e 48,19 m até o vértice , de coordenadas **N 7.744.496,006 m e E 725.808,492 m;** 254°49'35" e 30,68 m até o vértice , de coordenadas **N 7.744.487,976 m e E 725.778,883 m;** 205°39'58" e 30,53 m até o vértice , de coordenadas **N 7.744.460,460 m e E 725.765,660 m;** 176°51'13" e 42,15 m até o vértice , de coordenadas **N 7.744.418,369 m e E 725.767,974 m;**

231°41'16" e 34,56 m até o vértice , de coordenadas **N 7.744.396,943 m e E 725.740,856 m;**
 268°54'32" e 41,07 m até o vértice , de coordenadas **N 7.744.396,161 m e E 725.699,794 m;**
 292°18'11" e 40,23 m até o vértice , de coordenadas **N 7.744.411,428 m e E 725.662,575 m;**
 283°33'16" e 40,90 m até o vértice , de coordenadas **N 7.744.421,014 m e E 725.622,813 m;**
 268°53'08" e 41,18 m até o vértice , de coordenadas **N 7.744.420,213 m e E 725.581,640 m;**
 305°59'18" e 23,60 m até o vértice , de coordenadas **N 7.744.434,079 m e E 725.562,547 m;**
 318°35'54" e 51,80 m até o vértice , de coordenadas **N 7.744.472,936 m e E 725.528,288 m;**
 35°26'48" e 54,33 m até o vértice , de coordenadas **N 7.744.517,200 m e E 725.559,799 m;**
 11°12'30" e 7,96 m até o vértice , de coordenadas **N 7.744.525,007 m e E 725.561,346 m;**
 300°39'38" e 29,78 m até o vértice , de coordenadas **N 7.744.540,194 m e E 725.535,728 m;**
 308°28'30" e 53,79 m até o vértice , de coordenadas **N 7.744.573,663 m e E 725.493,614 m;**
 297°37'03" e 14,29 m até o vértice , de coordenadas **N 7.744.580,289 m e E 725.480,949 m;**

270°35'13" e 12,40 m até o vértice , de coordenadas N 7.744.580,416 m e E 725.468,552 m;
 253°11'00" e 47,49 m até o vértice , de coordenadas N 7.744.566,677 m e E 725.423,094 m;
 256°31'44" e 53,41 m até o vértice , de coordenadas N 7.744.554,234 m e E 725.371,150 m;
 265°54'12" e 72,66 m até o vértice , de coordenadas N 7.744.549,043 m e E 725.298,675 m;
 257°39'35" e 42,37 m até o vértice , de coordenadas N 7.744.539,988 m e E 725.257,285 m;
 279°17'06" e 26,92 m até o vértice , de coordenadas N 7.744.544,332 m e E 725.230,714 m;
 282°05'32" e 103,87 m até o vértice , de coordenadas N 7.744.566,092 m e E 725.129,146 m;
 275°41'17" e 35,61 m até o vértice , de coordenadas N 7.744.569,621 m e E 725.093,715 m;
 277°51'09" e 73,85 m até o vértice , de coordenadas N 7.744.579,711 m e E 725.020,554 m;
 308°51'30" e 31,82 m até o vértice , de coordenadas N 7.744.599,677 m e E 724.995,773 m;
 297°26'42" e 28,51 m até o vértice , de coordenadas N 7.744.612,815 m e E 724.970,476 m;
 294°39'46" e 48,12 m até o vértice , de coordenadas N 7.744.632,895 m e E 724.926,744 m;
 314°26'59" e 34,68 m até o vértice , de coordenadas N 7.744.657,180 m e E 724.901,988 m;
 298°43'58" e 21,73 m até o vértice , de coordenadas N 7.744.667,627 m e E 724.882,932 m;
 258°54'54" e 43,91 m até o vértice , de coordenadas N 7.744.659,184 m e E 724.839,838 m;
 214°08'52" e 25,66 m até o vértice , de coordenadas N 7.744.637,952 m e E 724.825,437 m;
 205°13'51" e 49,26 m até o vértice , de coordenadas N 7.744.593,389 m e E 724.804,438 m;
 200°34'10" e 13,05 m até o vértice , de coordenadas N 7.744.581,171 m e E 724.799,853 m;
 202°53'37" e 26,77 m até o vértice , de coordenadas N 7.744.556,510 m e E 724.789,439 m;
 280°11'36" e 63,49 m até o vértice , de coordenadas N 7.744.567,746 m e E 724.726,951 m;
 309°22'50" e 132,25 m até o vértice , de coordenadas N 7.744.651,656 m e E 724.624,727 m;
 299°32'03" e 45,78 m até o vértice , de coordenadas N 7.744.674,225 m e E 724.584,892 m;
 302°14'06" e 34,74 m até o vértice , de coordenadas N 7.744.692,756 m e E 724.555,505 m;
 298°28'18" e 41,71 m até o vértice , de coordenadas N 7.744.712,640 m e E 724.518,840 m;
 308°01'02" e 82,82 m até o vértice , de coordenadas N 7.744.763,648 m e E 724.453,593 m;
 327°43'05" e 15,21 m até o vértice , de coordenadas N 7.744.776,511 m e E 724.445,467 m;
 295°39'23" e 6,09 m até o vértice , de coordenadas N 7.744.779,148 m e E 724.439,977 m;
 274°20'58" e 23,84 m até o vértice , de coordenadas N 7.744.780,956 m e E 724.416,205 m;
 244°53'15" e 89,53 m até o vértice **M-34**, de coordenadas N 7.744.742,960 m e E 724.335,138 m;
 deste, segue confrontando com **EXTERNAMENTE CHARLES ERCÍLIO DA SILVA E INTERNAMENTE COM COMPANHIA AGRÍCOLA PONTENOVENSE** com os seguintes azimutes e distâncias: 318°24'47" e 39,82 m até o vértice , de coordenadas N 7.744.772,747 m e E 724.308,704 m; 316°47'56" e 72,40 m até o vértice , de coordenadas N 7.744.825,523 m e E 724.259,142 m; 316°22'47" e 99,21 m até o vértice , de coordenadas N 7.744.897,343 m e E 724.190,700 m; 318°29'07" e 15,09 m até o vértice , de coordenadas N 7.744.908,639 m e E 724.180,701 m; 319°47'01" e 26,95 m até o vértice **M-35**, de coordenadas N 7.744.929,216 m e E 724.163,302 m; deste, segue confrontando com **EXTERNAMENTE COM CHARLES ERCÍLIO DA SILVA E INTERNAMENTE COM BARTOFIL** com os seguintes azimutes e distâncias: 236°11'58" e 23,90 m até o vértice **M-36**, de coordenadas N 7.744.915,922 m e E 724.143,444 m; deste, segue confrontando com **EXTERNAMENTE COM CHARLES ERCÍLIO DA SILVA E INTERNAMENTE COM NEUZA MARIA C. DE MELO** com os seguintes azimutes e distâncias: 234°16'28" e 105,87 m até o vértice , de coordenadas N 7.744.854,107 m e E 724.057,500 m; 227°49'52" e 37,09 m até o vértice , de coordenadas N 7.744.829,206 m e E 724.030,008 m; 224°10'33" e 30,48 m até o vértice **M-37**, de coordenadas N 7.744.807,345 m e E 724.008,767 m; deste, segue confrontando com **EXTERNAMENTE COM O MESMO E INTERNAMENTE COM SEBASTIÃO CAMPOS** com os seguintes azimutes e distâncias: 217°47'46" e 66,30 m até o

20/59

vértice , de coordenadas N 7.744.754,955 m e E 723.968,135 m; 216°01'37" e 31,43 m até o vértice , de coordenadas N 7.744.729,535 m e E 723.949,648 m; 211°33'40" e 63,13 m até o vértice , de coordenadas N 7.744.675,746 m e E 723.916,607 m; 208°28'37" e 44,85 m até o vértice , de coordenadas N 7.744.636,318 m e E 723.895,220 m; 208°03'27" e 67,83 m até o vértice **M-38**, de coordenadas N 7.744.576,460 m e E 723.863,316 m; deste, segue confrontando com **EXTERNAMENTE COM O MESMO E INTERNAMENTE COM COMERCIAL BUENO** com os seguintes azimutes e distâncias: 208°05'31" e 52,62 m até o vértice , de coordenadas N 7.744.530,039 m e E 723.838,538 m; 208°13'50" e 45,25 m até o vértice **M-39**, de coordenadas N 7.744.490,172 m e E 723.817,134 m; deste, segue confrontando com **EXTERNAMENTE COM MOTEL STALLUS E INTERNAMENTE COM COMERCIAL BUENO** com os seguintes azimutes e distâncias: 208°09'51" e 34,31 m até o vértice **M-40**, de coordenadas N 7.744.459,923 m e E 723.800,939 m; deste, segue confrontando com **EXTERNAMENTE COM O MESMO E INTERNAMENTE COM JOSÉ RENATO MARQUES** com os seguintes azimutes e distâncias: 208°18'23" e 28,02 m até o vértice , de coordenadas N 7.744.435,253 m e E 723.787,652 m; 208°09'19" e 36,70 m até o vértice , de coordenadas N 7.744.402,900 m e E 723.770,337 m; 208°16'29" e 34,64 m até o vértice **M-41**, de coordenadas N 7.744.372,393 m e E 723.753,928 m; deste, segue confrontando com **EXTERNAMENTE COM O MESMO E INTERNAMENTE COM FRANCISCO CAMPOS** com os seguintes azimutes e distâncias: 206°41'33" e 41,38 m até o vértice , de coordenadas N 7.744.335,419 m e E 723.735,338 m; 201°43'04" e 22,81 m até o vértice , de coordenadas N 7.744.314,232 m e E 723.726,899 m; 198°45'33" e 18,22 m até o vértice **M-42**, de coordenadas N 7.744.296,978 m e E 723.721,039 m; deste, segue confrontando com **EXTERNAMENTE COM FAZENDA BOA ESPERANÇA E INTERNAMENTE COM FRANCISCO CAMPOS** com os seguintes azimutes e distâncias: 197°14'09" e 52,74 m até o vértice , de coordenadas N 7.744.246,604 m e E 723.705,411 m; 196°41'31" e 37,95 m até o vértice , de coordenadas N 7.744.210,257 m e E 723.694,512 m; 202°02'08" e 33,49 m até o vértice , de coordenadas N 7.744.179,213 m e E 723.681,947 m; 215°39'10" e 38,09 m até o vértice , de coordenadas N 7.744.148,262 m e E 723.659,745 m; 227°36'09" e 35,41 m até o vértice , de coordenadas N 7.744.124,385 m e E 723.633,594 m; 235°13'41" e 43,23 m até o vértice **M-43**, de coordenadas N 7.744.099,728 m e E 723.598,080 m; deste, segue confrontando com **EXTERNAMENTE COM FAZENDA BOA ESPERANÇA E INTERNAMENTE COM LUIZ ANTÔNIO MACHADO DE OLIVEIRA** com os seguintes azimutes e distâncias: 233°41'38" e 37,35 m até o vértice , de coordenadas N 7.744.077,616 m e E 723.567,985 m; 226°28'20" e 31,98 m até o vértice **M-44**, de coordenadas N 7.744.055,589 m e E 723.544,796 m; deste, segue confrontando com **EXTERNAMENTE COM JESUS DAS GRAÇAS TOLEDO E INTERNAMENTE COM O MESMO** com os seguintes azimutes e distâncias: 222°50'02" e 7,60 m até o vértice , de coordenadas N 7.744.050,019 m e E 723.539,632 m; 222°14'48" e 34,90 m até o vértice , de coordenadas N 7.744.024,182 m e E 723.516,166 m; 226°32'20" e 41,47 m até o vértice , de coordenadas N 7.743.995,658 m e E 723.486,067 m; 238°35'50" e 31,71 m até o vértice , de coordenadas N 7.743.979,135 m e E 723.459,001 m; 248°16'43" e 26,86 m até o vértice , de coordenadas N 7.743.969,195 m e E 723.434,050 m; 252°56'32" e 33,11 m até o vértice , de coordenadas N 7.743.959,484 m e E 723.402,401 m; 253°29'29" e 16,73 m até o vértice **M-45**, de coordenadas N 7.743.954,731 m e E 723.386,364 m; deste, segue confrontando com **EXTERNAMENTE COM FAZENDA BOA ESPERANÇA E INTERNAMENTE COM O MESMO** com os seguintes azimutes e distâncias: 253°35'45" e 80,95 m até o vértice , de coordenadas N 7.743.931,870 m e E 723.308,710 m; 253°18'11" e 43,82 m até o vértice , de coordenadas N 7.743.919,280 m e E 723.266,737 m; 232°01'41" e 117,74

m até o vértice , de coordenadas **N 7.743.846,839 m** e **E 723.173,923 m**; 224°56'39" e 46,43 m até o vértice , de coordenadas **N 7.743.813,975 m** e **E 723.141,123 m**; 219°31'16" e 23,93 m até o vértice , de coordenadas **N 7.743.795,517 m** e **E 723.125,896 m**; 218°25'17" e 37,04 m até o vértice , de coordenadas **N 7.743.766,494 m** e **E 723.102,875 m**; 221°44'57" e 9,91 m até o vértice , de coordenadas **N 7.743.759,098 m** e **E 723.096,274 m**; 219°12'09" e 48,64 m até o vértice , de coordenadas **N 7.743.721,403 m** e **E 723.065,528 m**; 219°10'53" e 54,77 m até o vértice , de coordenadas **N 7.743.678,945 m** e **E 723.030,923 m**; 217°56'31" e 6,46 m até o vértice , de coordenadas **N 7.743.673,853 m** e **E 723.026,953 m**; 219°59'01" e 16,18 m até o vértice , de coordenadas **N 7.743.661,454 m** e **E 723.016,555 m**; 225°17'17" e 45,01 m até o vértice **M-46**, de coordenadas **N 7.743.629,788 m** e **E 722.984,569 m**; deste, segue confrontando com **EXTERNAMENTE COM O MESMO E INTERNAMENTE COM MANOEL DE SOUZA LIMA** com os seguintes azimutes e distâncias: 246°40'45" e 42,86 m até o vértice , de coordenadas **N 7.743.612,820 m** e **E 722.945,209 m**; 277°43'06" e 62,37 m até o vértice , de coordenadas **N 7.743.621,197 m** e **E 722.883,401 m**; 295°04'06" e 48,90 m até o vértice , de coordenadas **N 7.743.641,917 m** e **E 722.839,105 m**; 293°12'26" e 45,51 m até o vértice , de coordenadas **N 7.743.659,852 m** e **E 722.797,274 m**; 287°14'42" e 29,82 m até o vértice , de coordenadas **N 7.743.668,692 m** e **E 722.768,796 m**; 270°00'41" e 40,33 m até o vértice , de coordenadas **N 7.743.668,700 m** e **E 722.728,469 m**; 257°06'46" e 43,60 m até o vértice , de coordenadas **N 7.743.658,975 m** e **E 722.685,964 m**; 249°09'44" e 47,02 m até o vértice , de coordenadas **N 7.743.642,248 m** e **E 722.642,017 m**; 239°08'00" e 43,76 m até o vértice , de coordenadas **N 7.743.619,799 m** e **E 722.604,458 m**; 230°38'44" e 33,60 m até o vértice , de coordenadas **N 7.743.598,491 m** e **E 722.578,475 m**; 223°16'03" e 35,11 m até o vértice , de coordenadas **N 7.743.572,927 m** e **E 722.554,412 m**; 219°59'41" e 61,11 m até o vértice , de coordenadas **N 7.743.526,111 m** e **E 722.515,136 m**; 219°26'15" e 50,15 m até o vértice , de coordenadas **N 7.743.487,377 m** e **E 722.483,277 m**; 220°46'25" e 70,16 m até o vértice , de coordenadas **N 7.743.434,242 m** e **E 722.437,455 m**; 225°01'12" e 32,55 m até o vértice , de coordenadas **N 7.743.411,235 m** e **E 722.414,432 m**; 229°26'43" e 31,78 m até o vértice , de coordenadas **N 7.743.390,575 m** e **E 722.390,289 m**; 234°58'57" e 41,16 m até o vértice , de coordenadas **N 7.743.366,957 m** e **E 722.356,581 m**; 242°32'40" e 31,85 m até o vértice , de coordenadas **N 7.743.352,271 m** e **E 722.328,316 m**; 250°02'57" e 40,98 m até o vértice , de coordenadas **N 7.743.338,289 m** e **E 722.289,798 m**; 247°02'57" e 48,21 m até o vértice , de coordenadas **N 7.743.319,491 m** e **E 722.245,407 m**; 243°05'54" e 9,44 m até o vértice , de coordenadas **N 7.743.315,220 m** e **E 722.236,989 m**; 233°15'38" e 13,79 m até o vértice , de coordenadas **N 7.743.306,974 m** e **E 722.225,942 m**; 230°05'04" e 9,61 m até o vértice , de coordenadas **N 7.743.300,810 m** e **E 722.218,574 m**; 245°40'42" e 12,14 m até o vértice **M-47**, de coordenadas **N 7.743.295,808 m** e **E 722.207,507 m**; deste, segue confrontando com **EXTERNAMENTE COM FAZENDA BOA ESPERANÇA E INTERNAMENTE COM BAIRRO PARAÍSO** com os seguintes azimutes e distâncias: 162°58'05" e 19,08 m até o vértice , de coordenadas **N 7.743.277,567 m** e **E 722.213,095 m**; 156°26'23" e 23,10 m até o vértice , de coordenadas **N 7.743.256,389 m** e **E 722.222,330 m**; 147°04'08" e 54,58 m até o vértice **M-48**, de coordenadas **N 7.743.210,579 m** e **E 722.252,001 m**; deste, segue confrontando com **EXTERNAMENTE COM ANTAR MUANIS ZAIDAN E INTERNAMENTE COM BAIRRO PARAÍSO** com os seguintes azimutes e distâncias: 239°03'25" e 16,66 m até o vértice , de coordenadas **N 7.743.202,015 m** e **E 722.237,716 m**; 273°57'17" e 29,74 m até o vértice , de coordenadas **N 7.743.204,066 m** e **E 722.208,049 m**; 273°18'07" e 10,99 m até o vértice , de coordenadas **N 7.743.204,699 m** e **E 722.197,077 m**; 271°10'48" e 22,82 m até o vértice , de coordenadas

N 7.743.205,169 m e E 722.174,260 m; 267°35'46" e 27,30 m até o vértice , de coordenadas
 N 7.743.204,024 m e E 722.146,986 m; 265°22'41" e 27,67 m até o vértice , de coordenadas
 N 7.743.201,794 m e E 722.119,402 m; 258°19'56" e 24,65 m até o vértice , de coordenadas
 N 7.743.196,808 m e E 722.095,257 m; 258°44'28" e 50,63 m até o vértice , de coordenadas
 N 7.743.186,923 m e E 722.045,602 m; 261°36'28" e 17,71 m até o vértice , de coordenadas
 N 7.743.184,338 m e E 722.028,080 m; 265°19'00" e 46,24 m até o vértice , de coordenadas
 N 7.743.180,563 m e E 721.981,999 m; 275°40'31" e 21,89 m até o vértice , de coordenadas
 N 7.743.182,728 m e E 721.960,213 m; 282°08'29" e 25,44 m até o vértice , de coordenadas
 N 7.743.188,078 m e E 721.935,345 m; 208°19'51" e 18,50 m até o vértice , de coordenadas
 N 7.743.171,791 m e E 721.926,564 m; 200°45'58" e 35,55 m até o vértice , de coordenadas
 N 7.743.138,554 m e E 721.913,961 m; 201°31'26" e 27,75 m até o vértice , de coordenadas
 N 7.743.112,742 m e E 721.903,781 m; 205°09'20" e 22,27 m até o vértice , de coordenadas
 N 7.743.092,583 m e E 721.894,314 m; 210°23'28" e 41,61 m até o vértice , de coordenadas
 N 7.743.056,692 m e E 721.873,264 m; 211°43'46" e 24,79 m até o vértice , de coordenadas
 N 7.743.035,607 m e E 721.860,227 m; 213°09'28" e 8,66 m até o vértice , de coordenadas N
 7.743.028,358 m e E 721.855,491 m; 220°56'12" e 5,43 m até o vértice , de coordenadas N
 7.743.024,257 m e E 721.851,934 m; 228°22'50" e 9,17 m até o vértice , de coordenadas N
 7.743.018,164 m e E 721.845,076 m; 222°49'50" e 9,76 m até o vértice , de coordenadas N
 7.743.011,006 m e E 721.838,441 m; 222°22'27" e 8,06 m até o vértice , de coordenadas N
 7.743.005,048 m e E 721.833,005 m; 225°12'22" e 30,65 m até o vértice , de coordenadas N
 7.742.983,456 m e E 721.811,257 m; 230°15'14" e 35,41 m até o vértice , de coordenadas N
 7.742.960,818 m e E 721.784,034 m; 231°41'42" e 23,82 m até o vértice , de coordenadas N
 7.742.946,051 m e E 721.765,339 m; 251°17'37" e 21,63 m até o vértice , de coordenadas N
 7.742.939,114 m e E 721.744,852 m; 254°36'06" e 14,25 m até o vértice , de coordenadas N
 7.742.935,329 m e E 721.731,109 m; 247°46'24" e 20,61 m até o vértice , de coordenadas N
 7.742.927,533 m e E 721.712,031 m; 255°20'56" e 15,69 m até o vértice , de coordenadas N
 7.742.923,565 m e E 721.696,853 m; 259°38'51" e 28,74 m até o vértice , de coordenadas N
 7.742.918,400 m e E 721.668,579 m; 261°58'35" e 36,02 m até o vértice , de coordenadas N
 7.742.913,372 m e E 721.632,910 m; 260°34'42" e 31,78 m até o vértice , de coordenadas N
 7.742.908,170 m e E 721.601,561 m; 262°43'57" e 38,13 m até o vértice , de coordenadas N
 7.742.903,347 m e E 721.563,741 m; 260°26'24" e 37,27 m até o vértice , de coordenadas N
 7.742.897,157 m e E 721.526,988 m; 259°49'41" e 38,24 m até o vértice , de coordenadas N
 7.742.890,404 m e E 721.489,351 m; 276°13'14" e 21,04 m até o vértice , de coordenadas N
 7.742.892,684 m e E 721.468,433 m; 281°57'12" e 17,71 m até o vértice , de coordenadas N
 7.742.896,352 m e E 721.451,107 m; 279°23'46" e 28,72 m até o vértice , de coordenadas N
 7.742.901,040 m e E 721.422,777 m; 273°07'53" e 23,39 m até o vértice , de coordenadas N
 7.742.902,318 m e E 721.399,417 m; 260°04'20" e 24,97 m até o vértice , de coordenadas N
 7.742.898,013 m e E 721.374,821 m; 253°30'49" e 21,94 m até o vértice , de coordenadas N
 7.742.891,787 m e E 721.353,784 m; 253°51'11" e 25,50 m até o vértice , de coordenadas N
 7.742.884,696 m e E 721.329,292 m; 257°49'33" e 24,34 m até o vértice , de coordenadas N
 7.742.879,563 m e E 721.305,499 m; 258°19'34" e 25,78 m até o vértice , de coordenadas N
 7.742.874,346 m e E 721.280,249 m; 242°44'44" e 109,21 m até o vértice , de coordenadas N
 7.742.824,333 m e E 721.183,161 m; 248°55'33" e 313,54 m até o vértice **M-49**, de
 coordenadas N 7.742.711,592 m e E 720.890,591 m; deste, segue confrontando com
EXTERNAMENTE O MESMO E INTERNAMENTE BAIRRO BOM JARDIM com os seguintes
 azimutes e distâncias: 230°29'45" e 219,84 m até o vértice , de coordenadas **N 7.742.571,745**

m e E 720.720,969 m; 177°23'50" e 140,57 m até o vértice , de coordenadas N 7.742.431,317 m e E 720.727,353 m; 189°49'40" e 48,41 m até o vértice **M-50**, de coordenadas N 7.742.383,617 m e E 720.719,090 m; deste, segue confrontando com **EXTERNAMENTE O MESMO E INTERNAMENTE BAIRRO GUARAPIRANGA** com os seguintes azimutes e distâncias: 98°42'50" e 84,07 m até o vértice , de coordenadas N 7.742.370,880 m e E 720.802,192 m; 130°11'23" e 63,56 m até o vértice , de coordenadas N 7.742.329,862 m e E 720.850,748 m; 214°34'49" e 48,57 m até o vértice , de coordenadas N 7.742.289,874 m e E 720.823,183 m; 209°56'40" e 56,71 m até o vértice , de coordenadas N 7.742.240,734 m e E 720.794,876 m; 223°48'19" e 77,91 m até o vértice **M-51**, de coordenadas N 7.742.184,504 m e E 720.740,942 m; deste, segue confrontando com **EXTERNAMENTE O MESMO E INTERNAMENTE BAIRRO VALE VERDE** com os seguintes azimutes e distâncias: 126°12'59" e 50,39 m até o vértice , de coordenadas N 7.742.154,733 m e E 720.781,594 m; 139°10'07" e 42,34 m até o vértice , de coordenadas N 7.742.122,696 m e E 720.809,278 m; 96°06'07" e 16,38 m até o vértice , de coordenadas N 7.742.120,955 m e E 720.825,564 m; 111°01'52" e 95,79 m até o vértice , de coordenadas N 7.742.086,577 m e E 720.914,977 m; 100°54'09" e 21,51 m até o vértice , de coordenadas N 7.742.082,508 m e E 720.936,102 m; 84°00'35" e 21,35 m até o vértice , de coordenadas N 7.742.084,736 m e E 720.957,335 m; 76°50'51" e 30,92 m até o vértice , de coordenadas N 7.742.091,771 m e E 720.987,441 m; 74°30'42" e 16,87 m até o vértice , de coordenadas N 7.742.096,277 m e E 721.003,702 m; 73°19'26" e 19,20 m até o vértice , de coordenadas N 7.742.101,788 m e E 721.022,099 m; 73°06'52" e 205,72 m até o vértice , de coordenadas N 7.742.161,542 m e E 721.218,951 m; 106°06'24" e 6,30 m até o vértice , de coordenadas N 7.742.159,795 m e E 721.225,001 m; 75°05'06" e 14,79 m até o vértice , de coordenadas N 7.742.163,601 m e E 721.239,290 m; 80°31'12" e 17,67 m até o vértice , de coordenadas N 7.742.166,512 m e E 721.256,723 m; 50°02'29" e 27,87 m até o vértice **M-52**, de coordenadas N 7.742.184,410 m e E 721.278,085 m; deste, segue confrontando com **EXTERNAMENTE O MESMO E INTERNAMENTE ÁREA PREFEITURA MUNICIPAL DE PONTE NOVA** com os seguintes azimutes e distâncias: 334°10'30" e 19,96 m até o vértice **M-53**, de coordenadas N 7.742.202,381 m e E 721.269,388 m; deste, segue confrontando com **eTERNAMENTE E INTERNAMENTE OS MESMOS** com os seguintes azimutes e distâncias: 70°48'21" e 53,59 m até o vértice , de coordenadas N 7.742.220,000 m e E 721.320,000 m; 118°56'39" e 7,68 m até o vértice , de coordenadas N 7.742.216,285 m e E 721.326,717 m; 154°58'26" e 10,60 m até o vértice **M-54**, de coordenadas N 7.742.206,680 m e E 721.331,202 m; deste, segue confrontando com **EXTERNAMENTE E INTERNAMENTE ANTAR MUANIS ZAIDAN** com os seguintes azimutes e distâncias: 91°30'04" e 20,38 m até o vértice , de coordenadas N 7.742.206,146 m e E 721.351,578 m; 103°32'38" e 3,61 m até o vértice , de coordenadas N 7.742.205,300 m e E 721.355,090 m; 70°14'35" e 22,16 m até o vértice , de coordenadas N 7.742.212,792 m e E 721.375,949 m; 62°02'18" e 16,13 m até o vértice **M-55**, de coordenadas N 7.742.220,354 m e E 721.390,194 m; deste, segue confrontando com **EXTERNAMENTE E INTERNAMENTE O MESMO** com os seguintes azimutes e distâncias: 147°48'26" e 40,74 m até o vértice **M-56**, de coordenadas N 7.742.185,877 m e E 721.411,900 m; deste, segue confrontando com **DIVISA NA ESTRADA EXTERNAMENTE E INTERNAMENTE O MESMO** com os seguintes azimutes e distâncias: 256°45'23" e 6,35 m até o vértice , de coordenadas N 7.742.184,422 m e E 721.405,718 m; 256°47'10" e 10,28 m até o vértice , de coordenadas N 7.742.182,071 m e E 721.395,707 m; 258°33'40" e 7,97 m até o vértice , de coordenadas N 7.742.180,490 m e E 721.387,894 m; 255°48'18" e 14,94 m até o vértice , de coordenadas N 7.742.176,826 m e E 721.373,406 m; 256°24'56" e 10,07 m até o vértice , de

24/59

coordenadas **N 7.742.174,461 m** e **E 721.363,621 m**; 256°22'04" e 24,59 m até o vértice , de coordenadas **N 7.742.168,667 m** e **E 721.339,728 m**; 252°47'59" e 23,00 m até o vértice , de coordenadas **N 7.742.161,865 m** e **E 721.317,755 m**; 253°45'21" e 13,72 m até o vértice , de coordenadas **N 7.742.158,028 m** e **E 721.304,588 m**; 254°56'26" e 13,64 m até o vértice , de coordenadas **N 7.742.154,484 m** e **E 721.291,415 m**; 205°07'32" e 3,03 m até o vértice **M-57**, de coordenadas **N 7.742.151,744 m** e **E 721.290,130 m**; deste, segue confrontando com **EXTERNAMENTE ANтар MUANIS ZAIDAN E INTERNAMENTE BAIRRO VALE VERDE** com os seguintes azimutes e distâncias: 160°04'56" e 31,63 m até o vértice , de coordenadas **N 7.742.122,010 m** e **E 721.300,904 m**; 156°05'35" e 30,23 m até o vértice , de coordenadas **N 7.742.094,371 m** e **E 721.313,156 m**; 154°24'33" e 31,17 m até o vértice , de coordenadas **N 7.742.066,258 m** e **E 721.326,620 m**; 153°31'52" e 46,04 m até o vértice , de coordenadas **N 7.742.025,041 m** e **E 721.347,142 m**; 154°11'31" e 37,84 m até o vértice **M-58**, de coordenadas **N 7.741.990,977 m** e **E 721.363,615 m**; deste, segue confrontando com **EXTERNAMENTE ANтар MUANIS ZAIDAN E INTERNAMENTE AMAURY ROLLA SENA** com os seguintes azimutes e distâncias: 154°25'41" e 16,82 m até o vértice , de coordenadas **N 7.741.975,801 m** e **E 721.370,877 m**; 154°21'24" e 19,41 m até o vértice , de coordenadas **N 7.741.958,307 m** e **E 721.379,275 m**; 164°22'11" e 9,69 m até o vértice **M-59**, de coordenadas **N 7.741.948,978 m** e **E 721.381,885 m**; deste, segue confrontando com **EXTERNAMENTE LUIZ ANTÔNIO PIUZANNA AVELAR E INTERNAMENTE AMAURY ROLLA SENA** com os seguintes azimutes e distâncias: 191°46'53" e 45,06 m até o vértice , de coordenadas **N 7.741.904,864 m** e **E 721.372,684 m**; 188°13'05" e 50,87 m até o vértice , de coordenadas **N 7.741.854,512 m** e **E 721.365,412 m**; 180°02'15" e 61,22 m até o vértice , de coordenadas **N 7.741.793,295 m** e **E 721.365,372 m**; 162°30'41" e 41,99 m até o vértice , de coordenadas **N 7.741.753,248 m** e **E 721.377,990 m**; 151°28'15" e 46,14 m até o vértice , de coordenadas **N 7.741.712,712 m** e **E 721.400,026 m**; 155°43'03" e 49,08 m até o vértice , de coordenadas **N 7.741.667,973 m** e **E 721.420,210 m**; 163°16'28" e 34,92 m até o vértice , de coordenadas **N 7.741.634,532 m** e **E 721.430,259 m**; 164°36'18" e 29,15 m até o vértice , de coordenadas **N 7.741.606,430 m** e **E 721.437,997 m**; 170°31'55" e 24,43 m até o vértice , de coordenadas **N 7.741.582,337 m** e **E 721.442,015 m**; 174°03'03" e 26,18 m até o vértice , de coordenadas **N 7.741.556,302 m** e **E 721.444,728 m**; 159°49'13" e 33,46 m até o vértice , de coordenadas **N 7.741.524,892 m** e **E 721.456,272 m**; 161°04'41" e 22,63 m até o vértice , de coordenadas **N 7.741.503,487 m** e **E 721.463,610 m**; 176°27'40" e 14,32 m até o vértice , de coordenadas **N 7.741.489,192 m** e **E 721.464,494 m**; 176°44'04" e 15,52 m até o vértice , de coordenadas **N 7.741.473,696 m** e **E 721.465,378 m**; 200°00'49" e 27,17 m até o vértice , de coordenadas **N 7.741.448,169 m** e **E 721.456,080 m**; 174°37'05" e 45,56 m até o vértice , de coordenadas **N 7.741.402,812 m** e **E 721.460,353 m**; 167°56'27" e 33,51 m até o vértice , de coordenadas **N 7.741.370,037 m** e **E 721.467,355 m**; 181°22'13" e 27,22 m até o vértice , de coordenadas **N 7.741.342,824 m** e **E 721.466,704 m**; 190°58'30" e 48,92 m até o vértice , de coordenadas **N 7.741.294,801 m** e **E 721.457,391 m**; 195°20'50" e 46,28 m até o vértice , de coordenadas **N 7.741.250,174 m** e **E 721.445,143 m**; 197°02'14" e 36,75 m até o vértice , de coordenadas **N 7.741.215,035 m** e **E 721.434,375 m**; 190°53'26" e 37,22 m até o vértice , de coordenadas **N 7.741.178,486 m** e **E 721.427,343 m**; 179°52'53" e 58,90 m até o vértice , de coordenadas **N 7.741.119,589 m** e **E 721.427,465 m**; 174°30'44" e 28,33 m até o vértice , de coordenadas **N 7.741.091,392 m** e **E 721.430,174 m**; 176°50'32" e 49,27 m até o vértice **M-60**, de coordenadas **N 7.741.042,196 m** e **E 721.432,888 m**; deste, segue confrontando com **EXTERNAMENTE O MESMO E INTERNAMENTE LEANDRO TORRES** com os seguintes azimutes e distâncias: 161°23'36" e

68,85 m até o vértice , de coordenadas **N 7.740.976,948 m** e **E 721.454,855 m**; 164°29'39" e 15,37 m até o vértice , de coordenadas **N 7.740.962,141 m** e **E 721.458,963 m**; 182°38'22" e 16,13 m até o vértice , de coordenadas **N 7.740.946,024 m** e **E 721.458,220 m**; 187°18'11" e 49,53 m até o vértice , de coordenadas **N 7.740.896,897 m** e **E 721.451,924 m**; 144°36'56" e 24,84 m até o vértice , de coordenadas **N 7.740.876,645 m** e **E 721.466,308 m**; 132°50'11" e 13,64 m até o vértice , de coordenadas **N 7.740.867,374 m** e **E 721.476,307 m**; 120°32'14" e 12,74 m até o vértice , de coordenadas **N 7.740.860,899 m** e **E 721.487,283 m**; 217°31'31" e 2,82 m até o vértice , de coordenadas **N 7.740.858,666 m** e **E 721.485,568 m**; 212°36'33" e 9,09 m até o vértice **M-61**, de coordenadas **N 7.740.851,013 m** e **E 721.480,672 m**; deste, segue confrontando com **EXTERNAMENTE COM AILTON DE TAL E INTERNAMENTE COM LEANDRO TORRES** com os seguintes azimutes e distâncias: 295°23'21" e 13,25 m até o vértice , de coordenadas **N 7.740.856,694 m** e **E 721.468,702 m**; 284°10'00" e 13,85 m até o vértice , de coordenadas **N 7.740.860,083 m** e **E 721.455,276 m**; 194°27'30" e 3,00 m até o vértice , de coordenadas **N 7.740.857,178 m** e **E 721.454,527 m**; 284°27'30" e 10,50 m até o vértice , de coordenadas **N 7.740.859,800 m** e **E 721.444,358 m**; 273°01'35" e 10,27 m até o vértice , de coordenadas **N 7.740.860,342 m** e **E 721.434,104 m**; 278°03'26" e 43,37 m até o vértice , de coordenadas **N 7.740.866,421 m** e **E 721.391,159 m**; 275°33'04" e 97,32 m até o vértice **M-62**, de coordenadas **N 7.740.875,835 m** e **E 721.294,298 m**; deste, segue confrontando com **EXTERNAMENTE COM O MESMO E INTERNAMENTE COM JOÃO BOSCO DE TAL** com os seguintes azimutes e distâncias: 275°09'55" e 35,22 m até o vértice **M-63**, de coordenadas **N 7.740.879,006 m** e **E 721.259,219 m**; deste, segue confrontando com **EXTERNAMENTE COM GRANJA NOSSA SENHORA DAS GRAÇAS E INTERNAMENTE COM JOÃO BOSCO DE TAL** com os seguintes azimutes e distâncias: 284°35'58" e 21,32 m até o vértice , de coordenadas **N 7.740.884,380 m** e **E 721.238,589 m**; 275°00'09" e 61,70 m até o vértice , de coordenadas **N 7.740.889,760 m** e **E 721.177,122 m**; 276°30'24" e 49,44 m até o vértice , de coordenadas **N 7.740.895,362 m** e **E 721.128,003 m**; 274°56'40" e 34,00 m até o vértice **M-64**, de coordenadas **N 7.740.898,293 m** e **E 721.094,129 m**; deste, segue confrontando com **EXTERNAMENTE E INTERNAMENTE COM GRANJA NOSSA SENHORA DAS GRAÇAS** com os seguintes azimutes e distâncias: 166°00'36" e 21,35 m até o vértice , de coordenadas **N 7.740.877,576 m** e **E 721.099,290 m**; 274°48'30" e 20,29 m até o vértice , de coordenadas **N 7.740.879,277 m** e **E 721.079,069 m**; 263°22'01" e 19,65 m até o vértice , de coordenadas **N 7.740.877,007 m** e **E 721.059,549 m**; 244°52'07" e 42,51 m até o vértice , de coordenadas **N 7.740.858,954 m** e **E 721.021,065 m**; 255°52'30" e 38,52 m até o vértice , de coordenadas **N 7.740.849,555 m** e **E 720.983,713 m**; 256°44'26" e 25,49 m até o vértice , de coordenadas **N 7.740.843,707 m** e **E 720.958,898 m**; 255°44'05" e 10,62 m até o vértice , de coordenadas **N 7.740.841,090 m** e **E 720.948,605 m**; 260°45'26" e 31,90 m até o vértice , de coordenadas **N 7.740.835,967 m** e **E 720.917,124 m**; 270°21'21" e 8,37 m até o vértice , de coordenadas **N 7.740.836,019 m** e **E 720.908,752 m**; 278°15'07" e 38,09 m até o vértice , de coordenadas **N 7.740.841,486 m** e **E 720.871,056 m**; 299°55'14" e 40,38 m até o vértice , de coordenadas **N 7.740.861,628 m** e **E 720.836,057 m**; 307°40'21" e 11,16 m até o vértice , de coordenadas **N 7.740.868,447 m** e **E 720.827,226 m**; 307°40'21" e 12,83 m até o vértice , de coordenadas **N 7.740.876,286 m** e **E 720.817,073 m**; 242°54'48" e 14,69 m até o vértice , de coordenadas **N 7.740.869,597 m** e **E 720.803,994 m**; 214°59'31" e 35,51 m até o vértice , de coordenadas **N 7.740.840,503 m** e **E 720.783,628 m**; 214°41'52" e 39,42 m até o vértice , de coordenadas **N 7.740.808,091 m** e **E 720.761,187 m**; 215°00'34" e 74,33 m até o vértice **M-65**, de coordenadas **N 7.740.747,213 m** e **E 720.718,545 m**; deste, segue confrontando com **DIVISA**

ESTRADA - EXTERNAMENTE E INTERNAMENTE GRANJA NOSSA SENHORA DAS GRAÇAS com os seguintes azimutes e distâncias: 335°24'45" e 7,06 m até o vértice , de coordenadas N 7.740.753,636 m e E 720.715,606 m; 336°03'15" e 25,69 m até o vértice , de coordenadas N 7.740.777,115 m e E 720.705,179 m; 330°26'01" e 11,98 m até o vértice , de coordenadas N 7.740.787,531 m e E 720.699,270 m; 329°26'43" e 13,84 m até o vértice , de coordenadas N 7.740.799,445 m e E 720.692,237 m; 334°38'56" e 38,57 m até o vértice , de coordenadas N 7.740.834,297 m e E 720.675,724 m; 335°10'57" e 15,12 m até o vértice , de coordenadas N 7.740.848,024 m e E 720.669,377 m; 332°24'43" e 21,33 m até o vértice , de coordenadas N 7.740.866,927 m e E 720.659,499 m; 332°24'43" e 21,33 m até o vértice , de coordenadas N 7.740.885,830 m e E 720.649,622 m; 339°01'52" e 11,90 m até o vértice , de coordenadas N 7.740.896,943 m e E 720.645,363 m; 339°01'52" e 11,90 m até o vértice , de coordenadas N 7.740.908,056 m e E 720.641,104 m; 0°30'52" e 14,76 m até o vértice , de coordenadas N 7.740.922,817 m e E 720.641,237 m; 353°50'48" e 15,07 m até o vértice **M-66**, de coordenadas N 7.740.937,797 m e E 720.639,622 m; deste, segue confrontando com **EXTERNAMENTE SUCESSORES DE GERALDO RIBEIRO DE ASSIS E INTERNAMENTE BAIRRO SÃO PEDRO** com os seguintes azimutes e distâncias: 4°03'12" e 6,22 m até o vértice , de coordenadas N 7.740.944,004 m e E 720.640,061 m; 259°44'36" e 42,26 m até o vértice , de coordenadas N 7.740.936,479 m e E 720.598,477 m; 227°33'07" e 14,42 m até o vértice , de coordenadas N 7.740.926,747 m e E 720.587,837 m; 218°54'55" e 41,81 m até o vértice , de coordenadas N 7.740.894,218 m e E 720.561,575 m; 221°02'00" e 36,73 m até o vértice , de coordenadas N 7.740.866,514 m e E 720.537,464 m; 215°21'20" e 37,12 m até o vértice **M-67**, de coordenadas N 7.740.836,239 m e E 720.515,984 m; deste, segue confrontando com **EXTERNAMENTE O MESMO E INTERNAMENTE BAIRRO INDUSTRIAL CIDADE NOVA** com os seguintes azimutes e distâncias: 199°23'41" e 34,62 m até o vértice , de coordenadas N 7.740.803,579 m e E 720.504,486 m; 181°17'07" e 25,14 m até o vértice , de coordenadas N 7.740.778,441 m e E 720.503,922 m; 174°55'59" e 63,67 m até o vértice , de coordenadas N 7.740.715,019 m e E 720.509,545 m; 162°14'15" e 207,10 m até o vértice , de coordenadas N 7.740.517,794 m e E 720.572,726 m; 175°08'48" e 36,02 m até o vértice , de coordenadas N 7.740.481,907 m e E 720.575,773 m; 219°28'25" e 63,07 m até o vértice **M-68**, de coordenadas N 7.740.433,222 m e E 720.535,678 m; deste, segue confrontando com **EXTERNAMENTE PARQUE MUNICIPAL TRANCREDO NEVES E INTERNAMENTE O MESMO** com os seguintes azimutes e distâncias: 210°07'43" e 103,79 m até o vértice , de coordenadas N 7.740.343,459 m e E 720.483,584 m; 182°13'34" e 31,79 m até o vértice , de coordenadas N 7.740.311,690 m e E 720.482,349 m; 144°40'49" e 86,35 m até o vértice , de coordenadas N 7.740.241,231 m e E 720.532,273 m; 138°15'43" e 41,00 m até o vértice , de coordenadas N 7.740.210,633 m e E 720.559,571 m; 123°35'08" e 59,69 m até o vértice , de coordenadas N 7.740.177,613 m e E 720.609,297 m; 133°42'03" e 15,18 m até o vértice , de coordenadas N 7.740.167,127 m e E 720.620,270 m; 151°35'37" e 10,39 m até o vértice , de coordenadas N 7.740.157,989 m e E 720.625,213 m; 142°09'08" e 32,06 m até o vértice , de coordenadas N 7.740.132,673 m e E 720.644,883 m; 153°21'02" e 40,24 m até o vértice , de coordenadas N 7.740.096,705 m e E 720.662,934 m; 123°31'28" e 28,79 m até o vértice , de coordenadas N 7.740.080,806 m e E 720.686,932 m; 116°51'30" e 36,43 m até o vértice , de coordenadas N 7.740.064,346 m e E 720.719,435 m; 128°18'08" e 22,86 m até o vértice , de coordenadas N 7.740.050,174 m e E 720.737,378 m; 121°15'39" e 49,05 m até o vértice , de coordenadas N 7.740.024,719 m e E 720.779,309 m; 135°22'48" e 17,03 m até o vértice , de coordenadas N 7.740.012,600 m e E 720.791,268 m; 123°43'15" e 17,61 m até o vértice , de coordenadas N

7.740.002,824 m e E 720.805,915 m; 140°07'30" e 50,62 m até o vértice , de coordenadas N 7.739.963,974 m e E 720.838,370 m; 108°37'35" e 22,50 m até o vértice , de coordenadas N 7.739.956,787 m e E 720.859,691 m; 117°14'30" e 34,37 m até o vértice , de coordenadas N 7.739.941,054 m e E 720.890,250 m; 112°33'18" e 73,55 m até o vértice , de coordenadas N 7.739.912,844 m e E 720.958,171 m; 124°39'40" e 17,68 m até o vértice , de coordenadas N 7.739.902,788 m e E 720.972,714 m; 134°06'55" e 20,06 m até o vértice **M-69**, de coordenadas N 7.739.888,822 m e E 720.987,119 m; deste, segue confrontando com **EXTERNAMENTE COM PREFEITURA MUNICIPAL DE PONTE NOVA E INTERNAMENTE COM O MESMO** com os seguintes azimutes e distâncias: 226°20'03" e 33,17 m até o vértice **M-70**, de coordenadas N 7.739.865,918 m e E 720.963,123 m; deste, segue confrontando com **EXTERNAMENTE COM O MESMO E INTERNAMENTE COM ESTRADA DO PRESÍDIO** com os seguintes azimutes e distâncias: 122°11'24" e 32,09 m até o vértice , de coordenadas N 7.739.848,825 m e E 720.990,277 m; 136°39'08" e 37,56 m até o vértice , de coordenadas N 7.739.821,508 m e E 721.016,062 m; 110°47'29" e 27,09 m até o vértice , de coordenadas N 7.739.811,890 m e E 721.041,392 m; 81°12'35" e 35,65 m até o vértice , de coordenadas N 7.739.817,339 m e E 721.076,626 m; 76°15'53" e 69,01 m até o vértice , de coordenadas N 7.739.833,724 m e E 721.143,662 m; 71°34'37" e 56,89 m até o vértice , de coordenadas N 7.739.851,702 m e E 721.197,635 m; 67°26'51" e 54,03 m até o vértice , de coordenadas N 7.739.872,424 m e E 721.247,533 m; 61°39'29" e 76,79 m até o vértice , de coordenadas N 7.739.908,878 m e E 721.315,117 m; 57°17'13" e 56,58 m até o vértice , de coordenadas N 7.739.939,457 m e E 721.362,723 m; 71°16'12" e 34,02 m até o vértice , de coordenadas N 7.739.950,380 m e E 721.394,939 m; 97°58'45" e 41,61 m até o vértice , de coordenadas N 7.739.944,604 m e E 721.436,149 m; 109°13'16" e 73,82 m até o vértice , de coordenadas N 7.739.920,302 m e E 721.505,850 m; 100°09'50" e 37,39 m até o vértice , de coordenadas N 7.739.913,705 m e E 721.542,649 m; 120°59'46" e 38,87 m até o vértice , de coordenadas N 7.739.893,689 m e E 721.575,966 m; 134°18'15" e 33,28 m até o vértice **M-71**, de coordenadas N 7.739.870,445 m e E 721.599,781 m; deste, segue confrontando com **EXTERNAMENTE COM PREFEITURA MUNICIPAL DE PONTE NOVA E INTERNAMENTE COM PASSA CINCO ÁREA 02 - DESANEXADA** com os seguintes azimutes e distâncias: 335°32'18" e 108,01 m até o vértice , de coordenadas N 7.739.968,760 m e E 721.555,056 m; 61°06'39" e 166,38 m até o vértice **M-72**, de coordenadas N 7.740.049,138 m e E 721.700,728 m; deste, segue confrontando com **EXTERNAMENTE O MESMO E INTERNAMENTE ÁREA DESANEXADA** com os seguintes azimutes e distâncias: 336°45'15" e 6,36 m até o vértice , de coordenadas N 7.740.054,978 m e E 721.698,220 m; 333°44'43" e 21,24 m até o vértice , de coordenadas N 7.740.074,025 m e E 721.688,825 m; 328°12'06" e 21,80 m até o vértice , de coordenadas N 7.740.092,549 m e E 721.677,340 m; 329°56'04" e 22,00 m até o vértice , de coordenadas N 7.740.111,589 m e E 721.666,319 m; 335°19'22" e 20,39 m até o vértice , de coordenadas N 7.740.130,120 m e E 721.657,804 m; 330°47'36" e 28,79 m até o vértice , de coordenadas N 7.740.155,254 m e E 721.643,754 m; 322°20'22" e 28,13 m até o vértice , de coordenadas N 7.740.177,526 m e E 721.626,564 m; 314°26'42" e 24,52 m até o vértice , de coordenadas N 7.740.194,694 m e E 721.609,060 m; 310°32'53" e 21,03 m até o vértice , de coordenadas N 7.740.208,365 m e E 721.593,080 m; 308°36'25" e 26,73 m até o vértice , de coordenadas N 7.740.225,044 m e E 721.572,192 m; 304°46'35" e 15,20 m até o vértice , de coordenadas N 7.740.233,714 m e E 721.559,707 m; 310°22'00" e 28,59 m até o vértice , de coordenadas N 7.740.252,228 m e E 721.537,927 m; 309°01'31" e 18,70 m até o vértice **M-73**, de coordenadas N 7.740.264,003 m e E 721.523,400 m; deste, segue confrontando com

EXTERNAMENTE PARQUE MUNICIPAL TRANCREDO NEVES E INTERNAMENTE ÁREA DESANEXADA com os seguintes azimutes e distâncias: 48°03'34" e 4,59 m até o vértice , de coordenadas N 7.740.267,072 m e E 721.526,816 m; 97°13'02" e 3,95 m até o vértice , de coordenadas N 7.740.266,576 m e E 721.530,739 m; 99°01'21" e 49,54 m até o vértice , de coordenadas N 7.740.258,806 m e E 721.579,669 m; 101°43'12" e 36,13 m até o vértice , de coordenadas N 7.740.251,468 m e E 721.615,042 m; 118°47'23" e 15,37 m até o vértice , de coordenadas N 7.740.244,064 m e E 721.628,516 m; 118°47'23" e 13,89 m até o vértice , de coordenadas N 7.740.237,376 m e E 721.640,685 m; 114°49'27" e 41,58 m até o vértice , de coordenadas N 7.740.219,919 m e E 721.678,425 m; 118°40'50" e 21,59 m até o vértice , de coordenadas N 7.740.209,555 m e E 721.697,370 m; 133°00'43" e 14,99 m até o vértice , de coordenadas N 7.740.199,326 m e E 721.708,334 m; 144°16'35" e 200,22 m até o vértice , de coordenadas N 7.740.036,783 m e E 721.825,235 m; 134°22'42" e 10,92 m até o vértice , de coordenadas N 7.740.029,144 m e E 721.833,041 m; 126°38'07" e 18,41 m até o vértice , de coordenadas N 7.740.018,161 m e E 721.847,811 m; 122°22'31" e 25,91 m até o vértice , de coordenadas N 7.740.004,288 m e E 721.869,692 m; 108°28'28" e 22,37 m até o vértice , de coordenadas N 7.739.997,200 m e E 721.890,908 m; 88°01'11" e 40,65 m até o vértice , de coordenadas N 7.739.998,604 m e E 721.931,537 m; 84°58'52" e 52,22 m até o vértice , de coordenadas N 7.740.003,173 m e E 721.983,560 m; 89°33'00" e 34,88 m até o vértice , de coordenadas N 7.740.003,447 m e E 722.018,443 m; 83°20'48" e 41,35 m até o vértice , de coordenadas N 7.740.008,238 m e E 722.059,512 m; 91°17'20" e 40,95 m até o vértice , de coordenadas N 7.740.007,317 m e E 722.100,456 m; 95°36'15" e 74,16 m até o vértice , de coordenadas N 7.740.000,075 m e E 722.174,258 m; 74°11'49" e 22,92 m até o vértice , de coordenadas N 7.740.006,317 m e E 722.196,311 m; 78°38'44" e 27,42 m até o vértice , de coordenadas N 7.740.011,715 m e E 722.223,193 m; 90°05'55" e 19,31 m até o vértice , de coordenadas N 7.740.011,681 m e E 722.242,498 m; 96°30'34" e 79,19 m até o vértice , de coordenadas N 7.740.002,704 m e E 722.321,174 m; 89°20'24" e 60,28 m até o vértice , de coordenadas N 7.740.003,399 m e E 722.381,451 m; 187°16'10" e 98,61 m até o vértice , de coordenadas N 7.739.905,584 m e E 722.368,974 m; 192°18'53" e 97,69 m até o vértice , de coordenadas N 7.739.810,140 m e E 722.348,138 m; 273°06'12" e 36,04 m até o vértice , de coordenadas N 7.739.812,092 m e E 722.312,151 m; 267°36'58" e 85,50 m até o vértice , de coordenadas N 7.739.808,535 m e E 722.226,722 m; 214°25'49" e 60,28 m até o vértice , de coordenadas N 7.739.758,815 m e E 722.192,640 m; 278°34'46" e 61,38 m até o vértice , de coordenadas N 7.739.767,972 m e E 722.131,945 m; 209°03'47" e 94,99 m até o vértice , de coordenadas N 7.739.684,946 m e E 722.085,804 m; 93°54'28" e 11,45 m até o vértice , de coordenadas N 7.739.684,166 m e E 722.097,232 m; 195°18'30" e 14,95 m até o vértice , de coordenadas N 7.739.669,748 m e E 722.093,286 m; 160°52'23" e 8,36 m até o vértice , de coordenadas N 7.739.661,846 m e E 722.096,026 m; 133°38'47" e 6,93 m até o vértice , de coordenadas N 7.739.657,067 m e E 722.101,037 m; 203°45'58" e 12,28 m até o vértice , de coordenadas N 7.739.645,825 m e E 722.096,087 m; 220°40'05" e 10,77 m até o vértice , de coordenadas N 7.739.637,652 m e E 722.089,065 m; 286°46'36" e 44,25 m até o vértice **M-74**, de coordenadas N 7.739.650,425 m e E 722.046,698 m; deste, segue confrontando com **EXTERNAMENTE COM JOSÉ TADEU SALGADO E INTERNAMENTE COM O PRESÍDIO** com os seguintes azimutes e distâncias: 253°29'42" e 103,70 m até o vértice **M-75**, de coordenadas N 7.739.620,964 m e E 721.947,272 m; deste, segue confrontando com **EXTERNAMENTE COM O MESMO E INTERNAMENTE COM ESTRADA DO PRESÍDIO** com os seguintes azimutes e distâncias: 295°53'04" e 36,63 m até o vértice , de coordenadas N 7.739.636,957 m e E

29/59

721.914,313 m; 311°06'29" e 86,49 m até o vértice , de coordenadas N 7.739.693,821 m e E 721.849,147 m; 303°01'04" e 95,66 m até o vértice , de coordenadas N 7.739.745,946 m e E 721.768,936 m; 300°03'46" e 55,53 m até o vértice , de coordenadas N 7.739.773,766 m e E 721.720,872 m; 298°52'52" e 87,71 m até o vértice , de coordenadas N 7.739.816,131 m e E 721.644,068 m; 315°51'34" e 33,65 m até o vértice **M-76**, de coordenadas N 7.739.840,283 m e E 721.620,630 m; deste, segue confrontando com **EXTERNAMENTE COM EVARISTO ANTÔNIO MEDINA DA COSTA E INTERNAMENTE COM ESTRADA DO PRESÍDIO** com os seguintes azimutes e distâncias: 314°19'24" e 68,45 m até o vértice , de coordenadas N 7.739.888,110 m e E 721.571,660 m; 300°59'46" e 36,76 m até o vértice , de coordenadas N 7.739.907,042 m e E 721.540,147 m; 280°09'50" e 36,65 m até o vértice , de coordenadas N 7.739.913,510 m e E 721.504,069 m; 289°13'16" e 73,68 m até o vértice , de coordenadas N 7.739.937,767 m e E 721.434,495 m; 277°58'45" e 39,26 m até o vértice , de coordenadas N 7.739.943,217 m e E 721.395,613 m; 251°16'12" e 31,50 m até o vértice , de coordenadas N 7.739.933,103 m e E 721.365,784 m; 237°17'13" e 55,94 m até o vértice , de coordenadas N 7.739.902,872 m e E 721.318,718 m; 240°49'16" e 42,08 m até o vértice , de coordenadas N 7.739.882,357 m e E 721.281,979 m; 242°39'18" e 35,45 m até o vértice , de coordenadas N 7.739.866,072 m e E 721.250,488 m; 247°26'51" e 54,57 m até o vértice , de coordenadas N 7.739.845,141 m e E 721.200,087 m; 251°34'37" e 57,43 m até o vértice , de coordenadas N 7.739.826,992 m e E 721.145,602 m; 256°15'53" e 69,60 m até o vértice , de coordenadas N 7.739.810,467 m e E 721.077,994 m; 261°12'35" e 37,80 m até o vértice , de coordenadas N 7.739.804,690 m e E 721.040,635 m; 290°47'29" e 30,55 m até o vértice , de coordenadas N 7.739.815,534 m e E 721.012,075 m; 316°39'08" e 38,28 m até o vértice , de coordenadas N 7.739.843,374 m e E 720.985,796 m; 302°11'24" e 29,45 m até o vértice **M-77**, de coordenadas N 7.739.859,064 m e E 720.960,871 m; deste, segue confrontando com **EXTERNAMENTE COM O MESMO E INTERNAMENTE COM BAIRRO IND. CIDADE NOVA - PREFEITURA MUNICIPAL DE PONTE NOVA** com os seguintes azimutes e distâncias: 274°11'09" e 20,78 m até o vértice , de coordenadas N 7.739.860,581 m e E 720.940,143 m; 244°56'37" e 84,19 m até o vértice , de coordenadas N 7.739.824,926 m e E 720.863,877 m; 247°01'05" e 101,78 m até o vértice , de coordenadas N 7.739.785,186 m e E 720.770,174 m; 265°59'45" e 85,77 m até o vértice , de coordenadas N 7.739.779,197 m e E 720.684,609 m; 279°24'54" e 94,91 m até o vértice **M-78**, de coordenadas N 7.739.794,723 m e E 720.590,977 m; deste, segue confrontando com **EXTERNAMENTE ANTÔNIO CORREA E INTERNAMENTE O MESMO** com os seguintes azimutes e distâncias: 298°13'20" e 87,61 m até o vértice **M-79**, de coordenadas N 7.739.836,151 m e E 720.513,786 m; deste, segue confrontando com **EXTERNAMENTE O MESMO E INTERNAMENTE BAIRRO INDUSTRIAL CIDADE NOVA** com os seguintes azimutes e distâncias: 294°02'09" e 65,68 m até o vértice , de coordenadas N 7.739.862,903 m e E 720.453,801 m; 287°11'32" e 44,75 m até o vértice , de coordenadas N 7.739.876,131 m e E 720.411,048 m; 283°58'15" e 40,77 m até o vértice , de coordenadas N 7.739.885,974 m e E 720.371,484 m; 267°08'06" e 51,46 m até o vértice , de coordenadas N 7.739.883,402 m e E 720.320,091 m; 261°34'33" e 44,70 m até o vértice , de coordenadas N 7.739.876,854 m e E 720.275,877 m; 266°45'03" e 45,33 m até o vértice , de coordenadas N 7.739.874,285 m e E 720.230,622 m; 272°31'48" e 27,25 m até o vértice , de coordenadas N 7.739.875,488 m e E 720.203,396 m; 300°41'37" e 31,64 m até o vértice , de coordenadas N 7.739.891,640 m e E 720.176,186 m; 287°59'02" e 23,46 m até o vértice , de coordenadas N 7.739.898,883 m e E 720.153,873 m; 264°26'50" e 26,60 m até o vértice , de coordenadas N 7.739.896,309 m e E 720.127,397 m; 259°43'42" e 57,10 m até o vértice , de coordenadas N

7.739.886,128 m e E 720.071,216 m; 279°29'44" e 23,85 m até o vértice , de coordenadas N
 7.739.890,063 m e E 720.047,690 m; 262°20'37" e 23,89 m até o vértice , de coordenadas N
 7.739.886,880 m e E 720.024,012 m; 246°04'48" e 36,09 m até o vértice , de coordenadas N
 7.739.872,248 m e E 719.991,024 m; 237°39'56" e 57,01 m até o vértice , de coordenadas N
 7.739.841,757 m e E 719.942,856 m; 230°39'52" e 11,36 m até o vértice , de coordenadas N
 7.739.834,555 m e E 719.934,068 m; 249°23'34" e 35,06 m até o vértice , de coordenadas N
 7.739.822,216 m e E 719.901,253 m; 232°38'21" e 36,73 m até o vértice , de coordenadas N
 7.739.799,927 m e E 719.872,059 m; 206°35'35" e 10,04 m até o vértice , de coordenadas N
 7.739.790,950 m e E 719.867,565 m; 197°19'20" e 33,16 m até o vértice , de coordenadas N
 7.739.759,298 m e E 719.857,693 m; 154°03'51" e 26,18 m até o vértice **M-80**, de
 coordenadas N 7.739.735,751 m e E 719.869,145 m; deste, segue confrontando com
EXTERNAMENTE ANTÔNIO CORREA E INTERNAMENTE YANMAR MAXAGRO com os seguintes
 azimutes e distâncias: 113°09'30" e 68,00 m até o vértice , de coordenadas N 7.739.709,010 m
 e E 719.931,662 m; 112°16'54" e 5,37 m até o vértice , de coordenadas N 7.739.706,974 m e
 E 719.936,631 m; 138°02'46" e 11,22 m até o vértice , de coordenadas N 7.739.698,631 m e E
 719.944,131 m; 111°47'40" e 16,06 m até o vértice , de coordenadas N 7.739.692,668 m e E
 719.959,043 m; 157°53'14" e 12,25 m até o vértice , de coordenadas N 7.739.681,322 m e E
 719.963,653 m; 133°58'49" e 17,05 m até o vértice , de coordenadas N 7.739.669,484 m e E
 719.975,920 m; 104°10'04" e 2,11 m até o vértice **M-81**, de coordenadas N 7.739.668,967 m
 e E 719.977,968 m; deste, segue confrontando com **EXTERNAMENTE O MESMO E**
INTERNAMENTE CUSTÓDIO MARTINS DA SILVA E OUTROS com os seguintes azimutes e
 distâncias: 19°03'57" e 13,12 m até o vértice , de coordenadas N 7.739.681,371 m e E
 719.982,255 m; 78°04'30" e 14,33 m até o vértice , de coordenadas N 7.739.684,331 m e E
 719.996,271 m; 61°46'50" e 13,03 m até o vértice , de coordenadas N 7.739.690,491 m e E
 720.007,750 m; 23°35'43" e 12,77 m até o vértice , de coordenadas N 7.739.702,197 m e E
 720.012,863 m; 45°49'40" e 18,20 m até o vértice , de coordenadas N 7.739.714,881 m e E
 720.025,919 m; 23°31'56" e 11,47 m até o vértice , de coordenadas N 7.739.725,396 m e E
 720.030,498 m; 37°19'31" e 11,21 m até o vértice , de coordenadas N 7.739.734,314 m e E
 720.037,298 m; 57°50'31" e 10,79 m até o vértice , de coordenadas N 7.739.740,056 m e E
 720.046,431 m; 79°22'04" e 6,38 m até o vértice , de coordenadas N 7.739.741,234 m e E
 720.052,706 m; 103°39'25" e 9,03 m até o vértice , de coordenadas N 7.739.739,103 m e E
 720.061,477 m; 59°31'16" e 15,42 m até o vértice , de coordenadas N 7.739.746,926 m e E
 720.074,769 m; 105°30'16" e 11,45 m até o vértice , de coordenadas N 7.739.743,866 m e E
 720.085,799 m; 108°46'53" e 9,42 m até o vértice , de coordenadas N 7.739.740,834 m e E
 720.094,715 m; 140°47'27" e 7,49 m até o vértice , de coordenadas N 7.739.735,029 m e E
 720.099,451 m; 159°59'18" e 10,63 m até o vértice , de coordenadas N 7.739.725,040 m e E
 720.103,089 m; 176°41'45" e 11,71 m até o vértice , de coordenadas N 7.739.713,348 m e E
 720.103,764 m; 188°31'09" e 9,44 m até o vértice , de coordenadas N 7.739.704,015 m e E
 720.102,366 m; 182°57'50" e 31,41 m até o vértice , de coordenadas N 7.739.672,649 m e E
 720.100,742 m; 179°35'57" e 32,89 m até o vértice , de coordenadas N 7.739.639,764 m e E
 720.100,972 m; 171°08'04" e 29,08 m até o vértice , de coordenadas N 7.739.611,036 m e E
 720.105,453 m; 190°16'28" e 8,29 m até o vértice , de coordenadas N 7.739.602,877 m e E
 720.103,974 m; 105°21'04" e 13,67 m até o vértice , de coordenadas N 7.739.599,259 m e E
 720.117,153 m; 69°38'20" e 4,40 m até o vértice , de coordenadas N 7.739.600,791 m e E
 720.121,281 m; 37°36'35" e 7,81 m até o vértice , de coordenadas N 7.739.606,975 m e E
 720.126,045 m; 75°11'08" e 10,22 m até o vértice , de coordenadas N 7.739.609,587 m e E

720.135,921 m; 64°36'36" e 15,38 m até o vértice , de coordenadas **N 7.739.616,182 m e E 720.149,816 m;** 69°56'45" e 14,60 m até o vértice , de coordenadas **N 7.739.621,188 m e E 720.163,530 m;** 47°50'13" e 12,76 m até o vértice , de coordenadas **N 7.739.629,753 m e E 720.172,988 m;** 75°35'49" e 22,15 m até o vértice , de coordenadas **N 7.739.635,262 m e E 720.194,440 m;** 33°14'35" e 13,50 m até o vértice , de coordenadas **N 7.739.646,552 m e E 720.201,840 m;** 31°20'16" e 6,48 m até o vértice , de coordenadas **N 7.739.652,083 m e E 720.205,208 m;** 95°10'03" e 11,78 m até o vértice , de coordenadas **N 7.739.651,022 m e E 720.216,940 m;** 105°10'27" e 14,90 m até o vértice , de coordenadas **N 7.739.647,122 m e E 720.231,320 m;** 119°53'49" e 26,78 m até o vértice , de coordenadas **N 7.739.633,775 m e E 720.254,534 m;** 124°20'01" e 43,77 m até o vértice , de coordenadas **N 7.739.609,091 m e E 720.290,674 m;** 124°39'42" e 23,61 m até o vértice , de coordenadas **N 7.739.595,664 m e E 720.310,093 m;** 129°13'36" e 21,86 m até o vértice , de coordenadas **N 7.739.581,838 m e E 720.327,029 m;** 125°02'10" e 28,89 m até o vértice , de coordenadas **N 7.739.565,251 m e E 720.350,686 m;** 116°21'31" e 31,52 m até o vértice , de coordenadas **N 7.739.551,257 m e E 720.378,928 m;** 116°41'54" e 25,40 m até o vértice , de coordenadas **N 7.739.539,847 m e E 720.401,616 m;** 150°05'55" e 22,97 m até o vértice , de coordenadas **N 7.739.519,931 m e E 720.413,069 m;** 152°11'17" e 22,75 m até o vértice , de coordenadas **N 7.739.499,806 m e E 720.423,685 m;** 150°15'53" e 22,74 m até o vértice **M-82**, de coordenadas **N 7.739.480,060 m e E 720.434,964 m;** deste, segue confrontando com **EXTERNAMENTE EVARISTO ANTÔNIO MEDINA COSTA E INTERNAMENTE O MESMO** com os seguintes azimutes e distâncias: 143°32'35" e 9,30 m até o vértice , de coordenadas **N 7.739.472,583 m e E 720.440,488 m;** 216°38'10" e 26,35 m até o vértice , de coordenadas **N 7.739.451,440 m e E 720.424,765 m;** 241°16'06" e 16,32 m até o vértice , de coordenadas **N 7.739.443,593 m e E 720.410,451 m;** 217°52'07" e 19,30 m até o vértice , de coordenadas **N 7.739.428,355 m e E 720.398,602 m;** 219°06'20" e 28,88 m até o vértice , de coordenadas **N 7.739.405,941 m e E 720.380,383 m;** 186°42'14" e 10,01 m até o vértice , de coordenadas **N 7.739.396,004 m e E 720.379,215 m;** 139°35'13" e 16,33 m até o vértice , de coordenadas **N 7.739.383,569 m e E 720.389,803 m;** 160°33'22" e 29,38 m até o vértice , de coordenadas **N 7.739.355,862 m e E 720.399,584 m;** 184°01'56" e 20,12 m até o vértice , de coordenadas **N 7.739.335,789 m e E 720.398,169 m;** 215°42'45" e 11,32 m até o vértice , de coordenadas **N 7.739.326,600 m e E 720.391,563 m;** 244°51'15" e 42,50 m até o vértice , de coordenadas **N 7.739.308,540 m e E 720.353,089 m;** 238°14'25" e 16,29 m até o vértice , de coordenadas **N 7.739.299,963 m e E 720.339,234 m;** 217°23'15" e 25,88 m até o vértice , de coordenadas **N 7.739.279,398 m e E 720.323,518 m;** 231°04'43" e 34,67 m até o vértice , de coordenadas **N 7.739.257,617 m e E 720.296,544 m;** 235°04'07" e 33,47 m até o vértice , de coordenadas **N 7.739.238,454 m e E 720.269,108 m;** 238°26'13" e 14,86 m até o vértice , de coordenadas **N 7.739.230,674 m e E 720.256,443 m;** 209°48'29" e 34,67 m até o vértice , de coordenadas **N 7.739.200,595 m e E 720.239,211 m;** 253°11'04" e 10,84 m até o vértice , de coordenadas **N 7.739.197,458 m e E 720.228,831 m;** 282°35'39" e 14,92 m até o vértice , de coordenadas **N 7.739.200,711 m e E 720.214,271 m;** 302°58'39" e 9,77 m até o vértice , de coordenadas **N 7.739.206,027 m e E 720.206,078 m;** 323°11'52" e 21,18 m até o vértice , de coordenadas **N 7.739.222,982 m e E 720.193,393 m;** 281°06'09" e 19,84 m até o vértice **M-83**, de coordenadas **N 7.739.226,802 m e E 720.173,927 m;** deste, segue confrontando com **EXTERNAMENTE E INTERNAMENTE FAZENDA DA VARGEM - DIVERSOS** com os seguintes azimutes e distâncias: 207°10'46" e 3,34 m até o vértice , de coordenadas **N 7.739.223,834 m e E 720.172,403 m;** 198°07'03" e 13,15 m até o vértice , de coordenadas **N 7.739.211,333 m e E 720.168,313 m;** 200°46'00" e 36,85 m até o

vértice , de coordenadas N 7.739.176,874 m e E 720.155,246 m; 194°44'20" e 20,87 m até o
 vértice , de coordenadas N 7.739.156,693 m e E 720.149,937 m; 190°42'58" e 21,17 m até o
 vértice , de coordenadas N 7.739.135,897 m e E 720.146,002 m; 188°31'46" e 27,40 m até o
 vértice , de coordenadas N 7.739.108,798 m e E 720.141,937 m; 182°12'55" e 19,20 m até o
 vértice , de coordenadas N 7.739.089,609 m e E 720.141,195 m; 185°19'09" e 36,36 m até o
 vértice , de coordenadas N 7.739.053,410 m e E 720.137,825 m; 181°03'04" e 45,93 m até o
 vértice , de coordenadas N 7.739.007,490 m e E 720.136,982 m; 182°26'18" e 50,26 m até o
 vértice , de coordenadas N 7.738.957,275 m e E 720.134,844 m; 182°05'08" e 42,04 m até o
 vértice , de coordenadas N 7.738.915,261 m e E 720.133,314 m; 190°05'25" e 16,49 m até o
 vértice , de coordenadas N 7.738.899,028 m e E 720.130,425 m; 189°55'08" e 38,62 m até o
 vértice , de coordenadas N 7.738.860,982 m e E 720.123,772 m; 198°34'55" e 47,94 m até o
 vértice , de coordenadas N 7.738.815,543 m e E 720.108,496 m; 200°19'05" e 30,59 m até o
 vértice , de coordenadas N 7.738.786,854 m e E 720.097,874 m; 202°05'42" e 33,62 m até o
 vértice , de coordenadas N 7.738.755,704 m e E 720.085,228 m; 195°10'12" e 12,33 m até o
 vértice , de coordenadas N 7.738.743,802 m e E 720.082,001 m; 199°03'47" e 33,81 m até o
 vértice , de coordenadas N 7.738.711,844 m e E 720.070,958 m; 196°04'09" e 15,39 m até o
 vértice , de coordenadas N 7.738.697,052 m e E 720.066,697 m; 194°39'37" e 22,10 m até o
 vértice , de coordenadas N 7.738.675,667 m e E 720.061,102 m; 188°57'46" e 15,86 m até o
 vértice , de coordenadas N 7.738.659,999 m e E 720.058,631 m; 180°47'39" e 19,79 m até o
 vértice , de coordenadas N 7.738.640,208 m e E 720.058,357 m; 182°48'12" e 9,75 m até o
 vértice , de coordenadas N 7.738.630,473 m e E 720.057,880 m; 179°29'51" e 29,00 m até o
 vértice **M-84**, de coordenadas N 7.738.601,474 m e E 720.058,134 m; deste, segue
 confrontando com **EXTERNAMENTE SUCESSORES DE ROBERTO SOARES E INTERNAMENTE
 FAZEDA DA VARGEM- DIVERSOS** com os seguintes azimutes e distâncias: 268°46'53" e 6,71 m
 até o vértice , de coordenadas N 7.738.601,331 m e E 720.051,430 m; 282°42'27" e 5,88 m
 até o vértice , de coordenadas N 7.738.602,624 m e E 720.045,696 m; 278°07'19" e 77,11 m
 até o vértice , de coordenadas N 7.738.613,518 m e E 719.969,360 m; 260°40'47" e 10,80 m
 até o vértice , de coordenadas N 7.738.611,769 m e E 719.958,703 m; 289°10'22" e 153,31 m
 até o vértice , de coordenadas N 7.738.662,118 m e E 719.813,899 m; 321°57'39" e 39,84 m
 até o vértice , de coordenadas N 7.738.693,495 m e E 719.789,350 m; 314°41'41" e 46,73 m
 até o vértice , de coordenadas N 7.738.726,359 m e E 719.756,134 m; 295°15'14" e 70,51 m
 até o vértice , de coordenadas N 7.738.756,442 m e E 719.692,360 m; 294°17'59" e 40,00 m
 até o vértice , de coordenadas N 7.738.772,901 m e E 719.655,907 m; 300°06'59" e 51,99 m
 até o vértice , de coordenadas N 7.738.798,987 m e E 719.610,936 m; 284°43'51" e 24,97 m
 até o vértice , de coordenadas N 7.738.805,336 m e E 719.586,788 m; 296°43'27" e 37,33 m
 até o vértice , de coordenadas N 7.738.822,124 m e E 719.553,444 m; 299°32'14" e 24,71 m
 até o vértice **M-85**, de coordenadas N 7.738.834,306 m e E 719.531,945 m; deste, segue
 confrontando com **EXTERNAMENTE MARCOS SOARES MARTINS E INTENAMENTE O MESMO**
 com os seguintes azimutes e distâncias: 72°24'27" e 6,95 m até o vértice , de coordenadas N
 7.738.836,406 m e E 719.538,568 m; 55°16'08" e 11,39 m até o vértice , de coordenadas N
 7.738.842,894 m e E 719.547,927 m; 31°40'35" e 10,73 m até o vértice , de coordenadas N
 7.738.852,023 m e E 719.553,560 m; 31°46'11" e 23,36 m até o vértice , de coordenadas N
 7.738.871,881 m e E 719.565,858 m; 24°50'20" e 22,40 m até o vértice , de coordenadas N
 7.738.892,212 m e E 719.575,269 m; 30°46'50" e 31,49 m até o vértice , de coordenadas N
 7.738.919,266 m e E 719.591,384 m;

39°42'47" e 21,89 m até o vértice , de coordenadas **N 7.738.936,102 m e E 719.605,368 m**;
 25°14'01" e 32,35 m até o vértice , de coordenadas **N 7.738.965,367 m e E 719.619,160 m**;
 20°10'37" e 52,87 m até o vértice , de coordenadas **N 7.739.014,988 m e E 719.637,394 m**;
 354°41'16" e 34,09 m até o vértice , de coordenadas **N 7.739.048,928 m e E 719.634,239 m**;
 349°21'34" e 21,73 m até o vértice , de coordenadas **N 7.739.070,286 m e E 719.630,226 m**;
 14°56'13" e 11,46 m até o vértice , de coordenadas **N 7.739.081,363 m e E 719.633,181 m**;
 342°17'49" e 76,62 m até o vértice , de coordenadas **N 7.739.154,352 m e E 719.609,883 m**;
 19°07'45" e 6,29 m até o vértice , de coordenadas **N 7.739.160,294 m e E 719.611,944 m**;
 31°42'39" e 26,09 m até o vértice , de coordenadas **N 7.739.182,491 m e E 719.625,659 m**;
 6°07'43" e 29,61 m até o vértice , de coordenadas **N 7.739.211,930 m e E 719.628,820 m**;
 13°25'08" e 108,86 m até o vértice **M-86**, de coordenadas **N 7.739.317,817 m e E 719.654,083 m**;
 deste, segue confrontando com **EXTERNAMENTE MARCOS SOARES MARTINS E INTERNAMENTE THERMAS ACQUA PARK** com os seguintes azimutes e distâncias: 309°16'57" e 37,89 m até o vértice , de coordenadas **N 7.739.341,810 m e E 719.624,751 m**;
 295°43'15" e 52,93 m até o vértice , de coordenadas **N 7.739.364,782 m e E 719.577,063 m**;
 312°47'44" e 57,32 m até o vértice , de coordenadas **N 7.739.403,722 m e E 719.535,005 m**;
 355°53'48" e 40,10 m até o vértice , de coordenadas **N 7.739.443,715 m e E 719.532,136 m**;
 357°31'27" e 9,44 m até o vértice , de coordenadas **N 7.739.453,151 m e E 719.531,728 m**;
 8°59'01" e 18,65 m até o vértice , de coordenadas **N 7.739.471,577 m e E 719.534,641 m**;
 10°27'32" e 17,09 m até o vértice , de coordenadas **N 7.739.488,381 m e E 719.537,743 m**;
 28°04'06" e 27,53 m até o vértice , de coordenadas **N 7.739.512,676 m e E 719.550,698 m**;
 43°37'03" e 40,50 m até o vértice , de coordenadas **N 7.739.542,000 m e E 719.578,640 m**;
 51°43'01" e 23,74 m até o vértice , de coordenadas **N 7.739.556,705 m e E 719.597,271 m**;
 59°03'05" e 46,50 m até o vértice , de coordenadas **N 7.739.580,618 m e E 719.637,150 m**;
 70°48'50" e 86,52 m até o vértice , de coordenadas **N 7.739.609,051 m e E 719.718,862 m**;
 62°31'01" e 81,11 m até o vértice **M-87**, de coordenadas **N 7.739.646,483 m e E 719.790,820 m**;
 deste, segue confrontando com **EXTERNAMENTE MARCOS SOARES MARTINS E INTERNAMENTE RODOVIA BR-120** com os seguintes azimutes e distâncias: 342°05'44" e 56,37 m até o vértice , de coordenadas **N 7.739.700,127 m e E 719.773,489 m**;
 352°11'25" e 111,35 m até o vértice , de coordenadas **N 7.739.810,441 m e E 719.758,359 m**;
 354°57'54" e 76,45 m até o vértice **M-88**, de coordenadas **N 7.739.886,592 m e E 719.751,649 m**;
 deste, segue confrontando com **EXTERNAMENTE O MESMO E INTERNAMENTE VIAÇÃO SALUTARIS E TURISMO** com os seguintes azimutes e distâncias: 261°45'06" e 53,01 m até o vértice , de coordenadas **N 7.739.878,987 m e E 719.699,187 m**;
 322°22'27" e 7,46 m até o vértice , de coordenadas **N 7.739.884,895 m e E 719.694,633 m**;
 335°43'23" e 13,51 m até o vértice , de coordenadas **N 7.739.897,209 m e E 719.689,079 m**;
 333°02'02" e 7,28 m até o vértice , de coordenadas **N 7.739.903,699 m e E 719.685,777 m**;
 317°01'48" e 30,48 m até o vértice , de coordenadas **N 7.739.926,004 m e E 719.664,999 m**;
 313°41'24" e 31,92 m até o vértice , de coordenadas **N 7.739.948,051 m e E 719.641,920 m**;
 310°55'25" e 21,10 m até o vértice , de coordenadas **N 7.739.961,871 m e E 719.625,979 m**;
 305°06'12" e 16,56 m até o vértice , de coordenadas **N 7.739.971,396 m e E 719.612,428 m**;
 303°57'12" e 13,18 m até o vértice , de coordenadas **N 7.739.978,759 m e E 719.601,493 m**;
 304°26'22" e 20,93 m até o vértice , de coordenadas **N 7.739.990,594 m e E 719.584,235 m**;
 305°16'01" e 7,75 m até o vértice , de coordenadas **N 7.739.995,066 m e E 719.577,910 m**;
 315°38'42" e 13,38 m até o vértice **M-89**, de coordenadas **N 7.740.004,634 m e E 719.568,555 m**;
 deste, segue confrontando com **EXTERNAMENTE SUCESSORES DE FÁBIO VASCONCELOS E INTERNAMENTE O MESMO** com os

seguintes azimutes e distâncias: 18°03'21" e 20,65 m até o vértice , de coordenadas N 7.740.024,263 m e E 719.574,954 m; 7°19'03" e 18,17 m até o vértice **M-90**, de coordenadas N 7.740.042,283 m e E 719.577,268 m; deste, segue confrontando com **EXTERNAMENTE O MESMO E INTERNAMENTE SUB ESTAÇÃO DA CEMIG** com os seguintes azimutes e distâncias: 269°00'26" e 37,58 m até o vértice , de coordenadas N 7.740.041,632 m e E 719.539,696 m; 269°44'44" e 31,75 m até o vértice **M-91**, de coordenadas N 7.740.041,491 m e E 719.507,948 m; deste, segue confrontando com **EXTERNAMENTE O MESMO E INTERNAMENTE ACESSO A SUBESTAÇÃO DA CEMIG** com os seguintes azimutes e distâncias: 270°01'52" e 11,07 m até o vértice , de coordenadas N 7.740.041,497 m e E 719.496,876 m; 243°12'44" e 15,65 m até o vértice , de coordenadas N 7.740.034,445 m e E 719.482,908 m; 259°56'11" e 10,01 m até o vértice , de coordenadas N 7.740.032,696 m e E 719.473,053 m; 291°53'29" e 17,05 m até o vértice , de coordenadas N 7.740.039,054 m e E 719.457,230 m; 323°23'33" e 9,26 m até o vértice , de coordenadas N 7.740.046,486 m e E 719.451,709 m; 338°15'09" e 7,72 m até o vértice , de coordenadas N 7.740.053,653 m e E 719.448,850 m; 352°32'34" e 9,35 m até o vértice , de coordenadas N 7.740.062,920 m e E 719.447,637 m; 0°59'43" e 68,00 m até o vértice , de coordenadas N 7.740.130,909 m e E 719.448,818 m; 10°18'17" e 73,82 m até o vértice **M-92**, de coordenadas N 7.740.203,535 m e E 719.462,023 m; deste, segue confrontando com **EXTERNAMENTE SUCESSORES DE FÁBIO VASCONCELOS E INTERNAMENTE AV. ÍDAMO IACOMINI** com os seguintes azimutes e distâncias: 329°55'53" e 18,12 m até o vértice , de coordenadas N 7.740.219,215 m e E 719.452,945 m; 307°18'14" e 21,79 m até o vértice , de coordenadas N 7.740.232,420 m e E 719.435,614 m; 270°00'00" e 18,98 m até o vértice , de coordenadas N 7.740.232,420 m e E 719.416,632 m; 290°46'20" e 25,60 m até o vértice , de coordenadas N 7.740.241,498 m e E 719.392,698 m; 309°42'46" e 54,85 m até o vértice , de coordenadas N 7.740.276,542 m e E 719.350,507 m; 273°00'46" e 20,94 m até o vértice , de coordenadas N 7.740.277,643 m e E 719.329,599 m; 248°11'55" e 21,73 m até o vértice , de coordenadas N 7.740.269,573 m e E 719.309,425 m; 253°01'34" e 31,15 m até o vértice , de coordenadas N 7.740.260,480 m e E 719.279,633 m; 296°33'54" e 35,06 m até o vértice , de coordenadas N 7.740.276,160 m e E 719.248,272 m; 294°20'28" e 50,73 m até o vértice , de coordenadas N 7.740.297,068 m e E 719.202,056 m; 282°45'27" e 29,90 m até o vértice , de coordenadas N 7.740.303,670 m e E 719.172,896 m; 252°28'28" e 21,93 m até o vértice **M-93**, de coordenadas N 7.740.297,068 m e E 719.151,988 m; deste, segue confrontando com **EXTERNAMENTE O MESMO E INTERNAMENTE VILA ROSA** com os seguintes azimutes e distâncias: 230°34'57" e 51,99 m até o vértice , de coordenadas N 7.740.264,056 m e E 719.111,824 m; 229°08'49" e 119,64 m até o vértice , de coordenadas N 7.740.185,794 m e E 719.021,326 m; 261°41'39" e 19,04 m até o vértice **M-94**, de coordenadas N 7.740.183,044 m e E 719.002,489 m; deste, segue confrontando com **EXTERNAMENTE O MESMO E INTERNAMENTE BAIRRO PRIMEIRO DE MAIO** com os seguintes azimutes e distâncias: 200°23'52" e 65,57 m até o vértice , de coordenadas N 7.740.121,587 m e E 718.979,636 m; 203°26'18" e 63,12 m até o vértice , de coordenadas N 7.740.063,679 m e E 718.954,531 m; 203°34'28" e 14,78 m até o vértice , de coordenadas N 7.740.050,135 m e E 718.948,621 m; 184°53'25" e 5,15 m até o vértice , de coordenadas N 7.740.045,004 m e E 718.948,182 m; 273°55'01" e 44,78 m até o vértice , de coordenadas N 7.740.048,063 m e E 718.903,505 m; 262°45'44" e 31,07 m até o vértice , de coordenadas N 7.740.044,148 m e E 718.872,678 m; 262°24'25" e 24,13 m até o vértice , de coordenadas N 7.740.040,959 m e E 718.848,755 m; 236°04'52" e 31,18 m até o vértice , de coordenadas N 7.740.023,562 m e E 718.822,884 m; 202°18'34" e 81,90 m até o vértice , de coordenadas N 7.739.947,795 m e E

718.791,795 m; 224°10'38" e 62,88 m até o vértice , de coordenadas **N 7.739.902,701 m** e **E 718.747,978 m**; 223°52'40" e 41,23 m até o vértice , de coordenadas **N 7.739.872,980 m** e **E 718.719,399 m**; 199°56'18" e 27,50 m até o vértice , de coordenadas **N 7.739.847,125 m** e **E 718.710,020 m**; 159°38'43" e 24,75 m até o vértice **M-95**, de coordenadas **N 7.739.823,920 m** e **E 718.718,629 m**; deste, segue confrontando com **EXTERNAMENTE O MESMO E INTERNAMENTE TORRE DE TELEVISÃO- PREFEITURA MUNICIPAL DE PONTE NOVA** com os seguintes azimutes e distâncias: 194°01'35" e 52,20 m até o vértice , de coordenadas **N 7.739.773,279 m** e **E 718.705,978 m**; 234°07'17" e 60,22 m até o vértice , de coordenadas **N 7.739.737,985 m** e **E 718.657,183 m**; 322°06'30" e 12,70 m até o vértice **M-96**, de coordenadas **N 7.739.748,005 m** e **E 718.649,385 m**; deste, segue confrontando com **EXTERNAMENTE CARLOS ROBERTO C. MAGALHÃES E INTERNAMENTE BAIRRO PRIMEIRO DE MAIO** com os seguintes azimutes e distâncias: 277°47'12" e 204,36 m até o vértice , de coordenadas **N 7.739.775,692 m** e **E 718.446,913 m**; 292°31'18" e 59,99 m até o vértice **M-97**, de coordenadas **N 7.739.798,669 m** e **E 718.391,501 m**; deste, segue confrontando com **EXTERNAMENTE O MESMO E INTERNAMENTE ANTÔNIO JOSÉ DE ALMEIDA CARNEIRO** com os seguintes azimutes e distâncias: 293°29'19" e 19,93 m até o vértice , de coordenadas **N 7.739.806,613 m** e **E 718.373,221 m**; 254°00'59" e 25,99 m até o vértice , de coordenadas **N 7.739.799,457 m** e **E 718.348,238 m**; 241°57'49" e 37,92 m até o vértice , de coordenadas **N 7.739.781,635 m** e **E 718.314,771 m**; 177°50'19" e 36,33 m até o vértice , de coordenadas **N 7.739.745,333 m** e **E 718.316,141 m**; 214°14'42" e 18,59 m até o vértice **M-98**, de coordenadas **N 7.739.729,969 m** e **E 718.305,682 m**; deste, segue confrontando com **EXTERNAMENTE O MESMO E INTERNAMENTE BAIRRO COPACABANA** com os seguintes azimutes e distâncias: 241°58'39" e 75,77 m até o vértice , de coordenadas **N 7.739.694,373 m** e **E 718.238,799 m**; 231°34'16" e 34,48 m até o vértice **M-99**, de coordenadas **N 7.739.672,943 m** e **E 718.211,789 m**; deste, segue confrontando com **EXTERNAMENTE SÍTIO JACARANDÁ E INTERNAMENTE BAIRRO COPACABANA** com os seguintes azimutes e distâncias: 307°42'32" e 236,97 m até o vértice , de coordenadas **N 7.739.817,887 m** e **E 718.024,313 m**; 308°18'12" e 29,20 m até o vértice , de coordenadas **N 7.739.835,988 m** e **E 718.001,396 m**; 314°36'55" e 78,36 m até o vértice , de coordenadas **N 7.739.891,026 m** e **E 717.945,614 m**; 305°10'45" e 182,15 m até o vértice , de coordenadas **N 7.739.995,969 m** e **E 717.796,733 m**; 303°19'11" e 80,94 m até o vértice , de coordenadas **N 7.740.040,430 m** e **E 717.729,098 m**; 288°20'52" e 47,42 m até o vértice , de coordenadas **N 7.740.055,357 m** e **E 717.684,089 m**; 304°55'08" e 159,27 m até o vértice **M-100**, de coordenadas **N 7.740.146,523 m** e **E 717.553,497 m**; deste, segue confrontando com **EXTERNAMENTE ANTÔNIO GARAVINI FILHO E INTERNAMENTE BAIRRO COPACABANA** com os seguintes azimutes e distâncias: 292°04'05" e 31,51 m até o vértice , de coordenadas **N 7.740.158,363 m** e **E 717.524,292 m**; 328°00'06" e 33,47 m até o vértice , de coordenadas **N 7.740.186,750 m** e **E 717.506,555 m**; 356°17'25" e 96,50 m até o vértice , de coordenadas **N 7.740.283,050 m** e **E 717.500,311 m**; 340°38'20" e 236,68 m até o vértice **M-101**, de coordenadas **N 7.740.506,343 m** e **E 717.421,848 m**; deste, segue confrontando com **EXTERNAMENTE E INTERNAMENTE ANTÔNIO GARAVINI FILHO** com os seguintes azimutes e distâncias: 248°13'39" e 16,59 m até o vértice , de coordenadas **N 7.740.500,189 m** e **E 717.406,441 m**; 228°02'11" e 17,16 m até o vértice , de coordenadas **N 7.740.488,714 m** e **E 717.393,681 m**; 218°55'57" e 30,66 m até o vértice , de coordenadas **N 7.740.464,867 m** e **E 717.374,417 m**; 210°58'53" e 20,51 m até o vértice , de coordenadas **N 7.740.447,282 m** e **E 717.363,858 m**; 213°54'53" e 26,65 m até o vértice , de coordenadas **N 7.740.425,165 m** e **E 717.348,988 m**; 214°17'45" e 30,30 m até o

vértice , de coordenadas **N 7.740.400,130 m** e **E 717.331,913 m**; $213^{\circ}31'05''$ e 9,06 m até o vértice , de coordenadas **N 7.740.392,576 m** e **E 717.326,909 m**; $244^{\circ}54'59''$ e 30,93 m até o vértice **M-102** , de coordenadas **N 7.740.379,465 m** e **E 717.298,899 m**; deste, segue confrontando com **EXTERNAMENTE O MESMO E INTERNAMENTE NELSON JOSÉ REIS** com os seguintes azimutes e distâncias: $246^{\circ}27'40''$ e 10,76 m até o vértice **M-103**, de coordenadas **N 7.740.375,169 m** e **E 717.289,039 m**; deste, segue confrontando com **EXTERNAMENTE E INTERNAMENTE ANTÔNIO GARAVINI FILHO** com os seguintes azimutes e distâncias: $248^{\circ}27'49''$ e 35,39 m até o vértice , de coordenadas **N 7.740.362,177 m** e **E 717.256,118 m**; $253^{\circ}38'30''$ e 14,41 m até o vértice **M-104**, de coordenadas **N 7.740.358,119 m** e **E 717.242,293 m**; deste, segue confrontando com **EXTERNAMENTE O MESMO E INTERNAMENTE RUTH MARTINS MARINHO BARROS** com os seguintes azimutes e distâncias: $243^{\circ}19'04''$ e 30,31 m até o vértice , de coordenadas **N 7.740.344,507 m** e **E 717.215,207 m**; $233^{\circ}01'02''$ e 22,00 m até o vértice , de coordenadas **N 7.740.331,273 m** e **E 717.197,635 m**; $207^{\circ}05'12''$ e 13,08 m até o vértice **M-105**, de coordenadas **N 7.740.319,625 m** e **E 717.191,678 m**; deste, segue confrontando com **EXTERNAMENTE RUTH MARTINS MARINHO BARROS E INTERNAMENTE SUCESSORES DE SÍLVIO DE ALMEIDA COSTA** com os seguintes azimutes e distâncias: $207^{\circ}05'12''$ e 17,31 m até o vértice , de coordenadas **N 7.740.304,214 m** e **E 717.183,796 m**; $190^{\circ}28'05''$ e 19,85 m até o vértice **M-106**, de coordenadas **N 7.740.284,698 m** e **E 717.180,190 m**; deste, segue confrontando com **EXTERNAMENTE O MESMO E INTERNAMENTE JOSÉ JACINTO FERNANDES** com os seguintes azimutes e distâncias: $162^{\circ}38'11''$ e 17,33 m até o vértice , de coordenadas **N 7.740.268,156 m** e **E 717.185,363 m**; $134^{\circ}55'16''$ e 19,59 m até o vértice , de coordenadas **N 7.740.254,325 m** e **E 717.199,232 m**; $128^{\circ}11'14''$ e 32,07 m até o vértice , de coordenadas **N 7.740.234,496 m** e **E 717.224,442 m**; $147^{\circ}55'31''$ e 13,59 m até o vértice , de coordenadas **N 7.740.222,983 m** e **E 717.231,657 m**; $163^{\circ}10'39''$ e 15,91 m até o vértice , de coordenadas **N 7.740.207,757 m** e **E 717.236,261 m**; $172^{\circ}57'24''$ e 28,46 m até o vértice , de coordenadas **N 7.740.179,514 m** e **E 717.239,750 m**; $179^{\circ}41'38''$ e 27,04 m até o vértice , de coordenadas **N 7.740.152,477 m** e **E 717.239,895 m**; $190^{\circ}16'45''$ e 31,31 m até o vértice , de coordenadas **N 7.740.121,673 m** e **E 717.234,308 m**; $202^{\circ}02'46''$ e 27,21 m até o vértice **M-107**, de coordenadas **N 7.740.096,453 m** e **E 717.224,095 m**; deste, segue confrontando com **EXTERNAMENTE RENATO MARTINS MARINHO E INTERNAMENTE O MESMO** com os seguintes azimutes e distâncias: $285^{\circ}49'40''$ e 8,05 m até o vértice , de coordenadas **N 7.740.098,649 m** e **E 717.216,350 m**; $286^{\circ}31'18''$ e 60,68 m até o vértice , de coordenadas **N 7.740.115,904 m** e **E 717.158,178 m**; $286^{\circ}16'15''$ e 42,04 m até o vértice , de coordenadas **N 7.740.127,683 m** e **E 717.117,821 m**; $289^{\circ}00'38''$ e 20,61 m até o vértice **M-108**, de coordenadas **N 7.740.134,395 m** e **E 717.098,340 m**; deste, segue confrontando com **EXTERNAMENTE O MESMO E INTERNAMENTE O RIO PIRANGA** com os seguintes azimutes e distâncias: $187^{\circ}20'40''$ e 66,13 m até o vértice , de coordenadas **N 7.740.068,810 m** e **E 717.089,886 m**; $180^{\circ}29'53''$ e 105,49 m até o vértice , de coordenadas **N 7.739.963,320 m** e **E 717.088,969 m**; $154^{\circ}09'27''$ e 27,73 m até o vértice , de coordenadas **N 7.739.938,365 m** e **E 717.101,056 m**; $229^{\circ}50'38''$ e 17,68 m até o vértice , de coordenadas **N 7.739.926,966 m** e **E 717.087,546 m**; $282^{\circ}15'53''$ e 14,91 m até o vértice , de coordenadas **N 7.739.930,132 m** e **E 717.072,981 m**; $192^{\circ}29'35''$ e 19,18 m até o vértice , de coordenadas **N 7.739.911,403 m** e **E 717.068,831 m**; $169^{\circ}52'29''$ e 26,88 m até o vértice , de coordenadas **N 7.739.884,939 m** e **E 717.073,557 m**; $180^{\circ}00'00''$ e 22,16 m até o vértice , de coordenadas **N 7.739.862,775 m** e **E 717.073,557 m**; $250^{\circ}17'49''$ e 25,78 m até o vértice , de coordenadas **N 7.739.854,083 m** e **E 717.049,285 m**; $225^{\circ}16'04''$ e 82,17 m até o vértice , de coordenadas

7.739.796,252 m e E 716.990,911 m; 152°38'27" e 14,93 m até o vértice , de coordenadas N
 7.739.782,991 m e E 716.997,772 m; 122°38'15" e 14,87 m até o vértice , de coordenadas N
 7.739.774,970 m e E 717.010,297 m; 184°19'56" e 9,31 m até o vértice , de coordenadas N
 7.739.765,682 m e E 717.009,593 m; 248°11'55" e 11,37 m até o vértice , de coordenadas N
 7.739.761,460 m e E 716.999,039 m; 262°14'05" e 18,75 m até o vértice , de coordenadas N
 7.739.758,927 m e E 716.980,463 m; 251°51'43" e 25,77 m até o vértice , de coordenadas N
 7.739.750,906 m e E 716.955,977 m; 273°45'12" e 26,51 m até o vértice , de coordenadas N
 7.739.752,641 m e E 716.929,521 m; 267°47'18" e 30,79 m até o vértice , de coordenadas N
 7.739.751,453 m e E 716.898,750 m; 283°37'33" e 21,92 m até o vértice , de coordenadas N
 7.739.756,618 m e E 716.877,442 m; 273°48'51" e 28,56 m até o vértice , de coordenadas N
 7.739.758,518 m e E 716.848,946 m; 280°53'08" e 33,53 m até o vértice , de coordenadas N
 7.739.764,850 m e E 716.816,017 m; 321°06'56" e 25,22 m até o vértice , de coordenadas N
 7.739.784,481 m e E 716.800,185 m; 345°46'27" e 46,38 m até o vértice , de coordenadas N
 7.739.829,443 m e E 716.788,787 m; 14°18'01" e 33,33 m até o vértice , de coordenadas N
 7.739.861,739 m e E 716.797,019 m; 334°32'12" e 44,19 m até o vértice , de coordenadas N
 7.739.901,634 m e E 716.778,021 m; 313°11'29" e 42,56 m até o vértice , de coordenadas N
 7.739.930,763 m e E 716.746,992 m; 262°05'34" e 46,03 m até o vértice **M-109**, de
 coordenadas N 7.739.924,431 m e E 716.701,397 m; deste, segue confrontando com
**EXTERNAMENTE COM SUCESSORES DE ANTENOR CAMPOS E INTERNAMENTE COM
 ACABIARA CLUBE** com os seguintes azimutes e distâncias: 352°41'14" e 399,67 m até o vértice
 , de coordenadas N 7.740.320,849 m e E 716.650,526 m; 347°37'35" e 56,80 m até o vértice ,
 de coordenadas N 7.740.376,327 m e E 716.638,355 m; 352°56'57" e 64,37 m até o vértice ,
 de coordenadas N 7.740.440,207 m e E 716.630,454 m; 6°28'46" e 46,24 m até o vértice , de
 coordenadas N 7.740.486,152 m e E 716.635,672 m; 10°55'14" e 35,93 m até o vértice , de
 coordenadas N 7.740.521,432 m e E 716.642,479 m; 7°05'28" e 60,48 m até o vértice , de
 coordenadas N 7.740.581,448 m e E 716.649,945 m; 354°40'53" e 38,41 m até o vértice , de
 coordenadas N 7.740.619,689 m e E 716.646,385 m; 0°04'39" e 10,10 m até o vértice **M-
 110**, de coordenadas N 7.740.629,792 m e E 716.646,399 m; deste, segue confrontando com
EXTERNAMENTE COM O MESMO E INTERNAMENTE COM O BAIRRO SÃO GERALDO com os
 seguintes azimutes e distâncias: 270°04'39" e 82,15 m até o vértice , de coordenadas N
 7.740.629,903 m e E 716.564,246 m; 266°34'18" e 75,47 m até o vértice , de coordenadas N
 7.740.625,390 m e E 716.488,915 m; 281°34'45" e 50,82 m até o vértice , de coordenadas N
 7.740.635,590 m e E 716.439,132 m; 233°27'57" e 31,14 m até o vértice , de coordenadas N
 7.740.617,053 m e E 716.414,112 m; 284°45'18" e 36,55 m até o vértice , de coordenadas N
 7.740.626,363 m e E 716.378,763 m; 269°37'53" e 27,66 m até o vértice , de coordenadas N
 7.740.626,185 m e E 716.351,102 m; 263°15'24" e 61,82 m até o vértice , de coordenadas N
 7.740.618,926 m e E 716.289,710 m; 317°57'08" e 27,35 m até o vértice , de coordenadas N
 7.740.639,235 m e E 716.271,393 m; 266°08'14" e 41,52 m até o vértice , de coordenadas N
 7.740.636,438 m e E 716.229,970 m; 274°21'32" e 48,51 m até o vértice , de coordenadas N
 7.740.640,125 m e E 716.181,599 m; 269°39'17" e 44,29 m até o vértice , de coordenadas N
 7.740.639,858 m e E 716.137,308 m; 277°48'07" e 43,40 m até o vértice , de coordenadas N
 7.740.645,749 m e E 716.094,313 m; 277°57'55" e 41,01 m até o vértice , de coordenadas N
 7.740.651,432 m e E 716.053,698 m; 283°52'55" e 43,18 m até o vértice , de coordenadas N
 7.740.661,791 m e E 716.011,783 m; 282°33'58" e 41,18 m até o vértice , de coordenadas N
 7.740.670,751 m e E 715.971,587 m; 279°33'17" e 47,01 m até o vértice **M-111**, de
 coordenadas N 7.740.678,554 m e E 715.925,230 m; deste, segue confrontando com

EXTERNAMENTE E INTERNAMENTE COM JOÃO REINALDO BRANDÃO com os seguintes azimutes e distâncias: 273°26'52" e 343,00 m até o vértice , de coordenadas N 7.740.699,181 m e E 715.582,851 m; 313°06'12" e 49,52 m até o vértice , de coordenadas N 7.740.733,019 m e E 715.546,695 m; 310°07'56" e 82,93 m até o vértice , de coordenadas N 7.740.786,471 m e E 715.483,291 m; 310°09'00" e 56,17 m até o vértice , de coordenadas N 7.740.822,688 m e E 715.440,358 m; 309°38'54" e 42,39 m até o vértice , de coordenadas N 7.740.849,734 m e E 715.407,721 m; 309°52'23" e 32,74 m até o vértice , de coordenadas N 7.740.870,725 m e E 715.382,592 m; 310°36'16" e 29,09 m até o vértice , de coordenadas N 7.740.889,658 m e E 715.360,506 m; 317°11'45" e 13,86 m até o vértice , de coordenadas N 7.740.899,827 m e E 715.351,088 m; 305°02'58" e 8,59 m até o vértice , de coordenadas N 7.740.904,762 m e E 715.344,053 m; 312°06'25" e 10,80 m até o vértice , de coordenadas N 7.740.912,005 m e E 715.336,039 m; 283°45'47" e 66,97 m até o vértice , de coordenadas N 7.740.927,937 m e E 715.270,996 m; 275°19'33" e 60,24 m até o vértice , de coordenadas N 7.740.933,528 m e E 715.211,016 m; 276°01'26" e 77,26 m até o vértice , de coordenadas N 7.740.941,636 m e E 715.134,183 m; 281°16'42" e 24,52 m até o vértice , de coordenadas N 7.740.946,432 m e E 715.110,134 m; 290°51'08" e 27,18 m até o vértice , de coordenadas N 7.740.956,107 m e E 715.084,734 m; 301°52'18" e 20,52 m até o vértice , de coordenadas N 7.740.966,943 m e E 715.067,306 m; 314°08'13" e 17,70 m até o vértice , de coordenadas N 7.740.979,266 m e E 715.054,606 m; 320°53'46" e 37,49 m até o vértice , de coordenadas N 7.741.008,357 m e E 715.030,961 m; 319°26'15" e 29,22 m até o vértice , de coordenadas N 7.741.030,553 m e E 715.011,962 m; 263°43'16" e 9,61 m até o vértice , de coordenadas N 7.741.029,502 m e E 715.002,410 m; 275°20'41" e 17,39 m até o vértice , de coordenadas N 7.741.031,122 m e E 714.985,094 m; 277°02'03" e 22,37 m até o vértice , de coordenadas N 7.741.033,861 m e E 714.962,896 m; 265°17'05" e 31,02 m até o vértice , de coordenadas N 7.741.031,311 m e E 714.931,981 m; 254°45'22" e 26,73 m até o vértice , de coordenadas N 7.741.024,282 m e E 714.906,188 m; 243°11'41" e 22,71 m até o vértice **M-112**, de coordenadas N 7.741.014,042 m e E 714.885,921 m; deste, segue confrontando com **EXTERNAMENTE COM O MESMO E INTERNAMENTE COM RODOVIA MG-262** com os seguintes azimutes e distâncias: 330°47'02" e 16,85 m até o vértice , de coordenadas N 7.741.028,751 m e E 714.877,695 m; 52°21'48" e 35,62 m até o vértice , de coordenadas N 7.741.050,502 m e E 714.905,902 m; 48°15'04" e 22,28 m até o vértice , de coordenadas N 7.741.065,338 m e E 714.922,525 m; 41°52'53" e 22,08 m até o vértice , de coordenadas N 7.741.081,779 m e E 714.937,267 m; 31°05'45" e 15,64 m até o vértice **M-113**, de coordenadas N 7.741.095,168 m e E 714.945,342 m; deste, segue confrontando com **EXTERNAMENTE COM JOÃO REINALDO BRANDÃO E INTERNAMENTE COM ESTRADA DO MATADOURO** com os seguintes azimutes e distâncias: 332°30'01" e 24,22 m até o vértice , de coordenadas N 7.741.116,655 m e E 714.934,157 m; 340°45'09" e 27,41 m até o vértice , de coordenadas N 7.741.142,533 m e E 714.925,121 m; 350°01'25" e 14,02 m até o vértice , de coordenadas N 7.741.156,340 m e E 714.922,693 m; 2°41'54" e 24,75 m até o vértice , de coordenadas N 7.741.181,062 m e E 714.923,858 m; 12°32'15" e 12,64 m até o vértice , de coordenadas N 7.741.193,403 m e E 714.926,602 m; 318°53'07" e 8,98 m até o vértice , de coordenadas N 7.741.200,167 m e E 714.920,699 m; 341°24'38" e 6,53 m até o vértice , de coordenadas N 7.741.206,359 m e E 714.918,616 m; 313°11'48" e 10,54 m até o vértice , de coordenadas N 7.741.213,577 m e E 714.910,929 m; 299°01'31" e 8,60 m até o vértice , de coordenadas N 7.741.217,748 m e E 714.903,412 m; 307°47'28" e 10,53 m até o vértice , de coordenadas N 7.741.224,202 m e E 714.895,089 m; 315°51'57" e 27,02 m até o vértice , de coordenadas N 7.741.243,597 m e E 714.876,272 m;

312°34'35" e 13,87 m até o vértice , de coordenadas N 7.741.252,978 m e E 714.866,061 m;
 306°10'27" e 6,62 m até o vértice , de coordenadas N 7.741.256,886 m e E 714.860,717 m;
 291°08'04" e 10,45 m até o vértice , de coordenadas N 7.741.260,653 m e E 714.850,972 m;
 269°56'46" e 13,40 m até o vértice , de coordenadas N 7.741.260,640 m e E 714.837,568 m;
 262°01'35" e 18,97 m até o vértice , de coordenadas N 7.741.258,009 m e E 714.818,781 m;
 277°40'47" e 12,32 m até o vértice , de coordenadas N 7.741.259,655 m e E 714.806,568 m;
 293°35'18" e 18,22 m até o vértice , de coordenadas N 7.741.266,945 m e E 714.789,874 m;
 269°34'52" e 17,66 m até o vértice , de coordenadas N 7.741.266,815 m e E 714.772,214 m;
 289°05'53" e 10,81 m até o vértice , de coordenadas N 7.741.270,351 m e E 714.762,003 m;
 300°19'47" e 13,56 m até o vértice , de coordenadas N 7.741.277,198 m e E 714.750,299 m;
 305°01'03" e 41,44 m até o vértice , de coordenadas N 7.741.300,981 m e E 714.716,357 m;
 304°58'25" e 41,36 m até o vértice **M-114**, de coordenadas N 7.741.324,688 m e E **714.682,466 m**; deste, segue confrontando com **EXTERNAMENTE COM O MESMO E INTERNAMENTE COM O MATADOURO MUNICIPAL** com os seguintes azimutes e distâncias:
 222°51'08" e 23,32 m até o vértice , de coordenadas N 7.741.307,591 m e E 714.666,605 m;
 221°51'31" e 18,55 m até o vértice , de coordenadas N 7.741.293,771 m e E 714.654,224 m;
 221°32'33" e 16,86 m até o vértice , de coordenadas N 7.741.281,152 m e E 714.643,042 m;
 222°20'18" e 16,11 m até o vértice , de coordenadas N 7.741.269,244 m e E 714.632,192 m;
 222°42'58" e 26,72 m até o vértice , de coordenadas N 7.741.249,611 m e E 714.614,065 m;
 310°56'43" e 8,35 m até o vértice , de coordenadas N 7.741.255,083 m e E 714.607,758 m;
 311°37'10" e 6,37 m até o vértice , de coordenadas N 7.741.259,312 m e E 714.602,998 m;
 310°25'15" e 18,59 m até o vértice , de coordenadas N 7.741.271,366 m e E 714.588,845 m;
 311°57'01" e 20,53 m até o vértice , de coordenadas N 7.741.285,093 m e E 714.573,573 m;
 312°47'35" e 15,68 m até o vértice , de coordenadas N 7.741.295,746 m e E 714.562,066 m;
 312°54'18" e 15,44 m até o vértice , de coordenadas N 7.741.306,255 m e E 714.550,759 m;
 313°09'16" e 17,26 m até o vértice , de coordenadas N 7.741.318,058 m e E 714.538,170 m;
 44°34'23" e 25,81 m até o vértice , de coordenadas N 7.741.336,444 m e E 714.556,284 m;
 44°35'08" e 25,33 m até o vértice , de coordenadas N 7.741.354,481 m e E 714.574,062 m;
 44°47'09" e 21,00 m até o vértice , de coordenadas N 7.741.369,383 m e E 714.588,853 m;
 45°11'52" e 19,05 m até o vértice , de coordenadas N 7.741.382,804 m e E 714.602,367 m;
 45°28'27" e 24,36 m até o vértice , de coordenadas N 7.741.399,883 m e E 714.619,731 m;
 132°56'20" e 10,79 m até o vértice , de coordenadas N 7.741.392,530 m e E 714.627,633 m;
 132°28'12" e 21,34 m até o vértice , de coordenadas N 7.741.378,124 m e E 714.643,371 m;
 132°02'49" e 24,35 m até o vértice , de coordenadas N 7.741.361,816 m e E 714.661,453 m;
 132°24'38" e 15,73 m até o vértice , de coordenadas N 7.741.351,207 m e E 714.673,067 m;
 132°12'14" e 24,71 m até o vértice , de coordenadas N 7.741.334,605 m e E 714.691,374 m;
 221°35'51" e 9,34 m até o vértice **M-115**, de coordenadas N 7.741.327,620 m e E 714.685,173 m; deste, segue confrontando com **EXTERNAMENTE COM O MESMO E INTERNAMENTE COM ESTRADA DO MATADOURO** com os seguintes azimutes e distâncias: 215°01'03" e 0,42 m até o vértice , de coordenadas N 7.741.327,274 m e E 714.684,930 m; 125°01'03" e 82,12 m até o vértice , de coordenadas N 7.741.280,150 m e E 714.752,187 m; 120°11'05" e 13,91 m até o vértice , de coordenadas N 7.741.273,155 m e E 714.764,212 m; 108°20'13" e 8,92 m até o vértice , de coordenadas N 7.741.270,349 m e E 714.772,680 m; 89°49'54" e 18,02 m até o vértice , de coordenadas N 7.741.270,401 m e E 714.790,704 m; 113°35'18" e 18,35 m até o vértice , de coordenadas N 7.741.263,059 m e E 714.807,520 m; 97°40'47" e 11,35 m até o vértice , de coordenadas N 7.741.261,541 m e E 714.818,771 m; 82°01'35" e 18,73 m até o

vértice , de coordenadas N 7.741.264,140 m e E 714.837,322 m; 89°56'46" e 14,30 m até o vértice , de coordenadas N 7.741.264,153 m e E 714.851,624 m; 111°08'04" e 11,56 m até o vértice , de coordenadas N 7.741.259,984 m e E 714.862,409 m; 126°10'27" e 7,28 m até o vértice , de coordenadas N 7.741.255,688 m e E 714.868,285 m; 132°34'35" e 14,19 m até o vértice , de coordenadas N 7.741.246,085 m e E 714.878,736 m; 136°52'07" e 22,92 m até o vértice , de coordenadas N 7.741.229,357 m e E 714.894,408 m; 132°17'23" e 3,61 m até o vértice **M-116**, de coordenadas N 7.741.226,927 m e E 714.897,079 m; deste, segue confrontando com **EXTERNAMENTE COM FAZENDA RIBEIRÃO E INTERNAMENTE COM ESTRADA DO MATADOURO MUNICIPAL** com os seguintes azimutes e distâncias: 127°04'21" e 10,38 m até o vértice , de coordenadas N 7.741.220,672 m e E 714.905,358 m; 118°51'32" e 9,26 m até o vértice , de coordenadas N 7.741.216,203 m e E 714.913,467 m; 133°14'59" e 11,21 m até o vértice , de coordenadas N 7.741.208,521 m e E 714.921,634 m; 162°29'09" e 6,59 m até o vértice , de coordenadas N 7.741.202,236 m e E 714.923,617 m; 139°16'38" e 10,40 m até o vértice , de coordenadas N 7.741.194,357 m e E 714.930,400 m; 192°32'15" e 14,12 m até o vértice , de coordenadas N 7.741.180,572 m e E 714.927,334 m; 183°31'13" e 22,98 m até o vértice , de coordenadas N 7.741.157,640 m e E 714.925,923 m; 169°57'58" e 13,68 m até o vértice , de coordenadas N 7.741.144,171 m e E 714.928,307 m; 161°07'11" e 27,10 m até o vértice , de coordenadas N 7.741.118,527 m e E 714.937,077 m; 153°46'59" e 20,80 m até o vértice , de coordenadas N 7.741.099,870 m e E 714.946,264 m; 144°09'59" e 1,78 m até o vértice **M-117**, de coordenadas N 7.741.098,425 m e E 714.947,307 m; deste, segue confrontando com **EXTERNAMENTE COM FAZENDA RIBEIRÃO E INTERNAMENTE COM JOÃO REINALDO BRANDÃO** com os seguintes azimutes e distâncias: 31°05'45" e 20,84 m até o vértice **M-118**, de coordenadas N 7.741.116,275 m e E 714.958,073 m; deste, segue confrontando com **EXTERNAMENTE COM O MESMO E INTERNAMENTE COM DIVERSOS** com os seguintes azimutes e distâncias: 26°53'08" e 75,81 m até o vértice , de coordenadas N 7.741.183,887 m e E 714.992,353 m; 23°53'49" e 80,03 m até o vértice , de coordenadas N 7.741.257,060 m e E 715.024,774 m; 24°53'48" e 99,74 m até o vértice , de coordenadas N 7.741.347,527 m e E 715.066,761 m; 24°31'25" e 89,30 m até o vértice , de coordenadas N 7.741.428,772 m e E 715.103,827 m; 18°28'34" e 50,01 m até o vértice , de coordenadas N 7.741.476,208 m e E 715.119,677 m; 12°10'53" e 59,89 m até o vértice , de coordenadas N 7.741.534,753 m e E 715.132,315 m; 10°18'15" e 80,01 m até o vértice , de coordenadas N 7.741.613,469 m e E 715.146,626 m; 11°30'38" e 73,52 m até o vértice , de coordenadas N 7.741.685,506 m e E 715.161,296 m; 16°58'44" e 46,18 m até o vértice , de coordenadas N 7.741.729,675 m e E 715.174,782 m; 24°02'40" e 57,14 m até o vértice , de coordenadas N 7.741.781,854 m e E 715.198,062 m; 26°15'47" e 82,73 m até o vértice , de coordenadas N 7.741.856,047 m e E 715.234,671 m; 26°09'24" e 68,53 m até o vértice , de coordenadas N 7.741.917,555 m e E 715.264,879 m; 25°36'20" e 28,94 m até o vértice **M-119**, de coordenadas N 7.741.943,650 m e E 715.277,385 m; deste, segue confrontando com **EXTERNAMENTE O MESMO E INTERNAMENTE ANTÔNIO PEREIRA LOPES E OUTROS** com os seguintes azimutes e distâncias: 25°36'20" e 11,97 m até o vértice , de coordenadas N 7.741.954,449 m e E 715.282,560 m; 23°49'48" e 46,85 m até o vértice , de coordenadas N 7.741.997,306 m e E 715.301,489 m; 18°56'55" e 43,38 m até o vértice , de coordenadas N 7.742.038,337 m e E 715.315,576 m; 12°15'01" e 52,32 m até o vértice , de coordenadas N 7.742.089,468 m e E 715.326,678 m; 9°55'20" e 79,43 m até o vértice , de coordenadas N 7.742.167,707 m e E 715.340,364 m; 10°24'26" e 134,90 m até o vértice , de coordenadas N 7.742.300,389 m e E 715.364,733 m; 15°09'18" e 11,90 m até o vértice **M-120**, de

coordenadas N 7.742.311,875 m e E 715.367,844 m; deste, segue confrontando com **EXTERNAMENTE PREFEITURA MUNICIPAL DE PONTE NOVA E INTERNAMENTE O MESMO** com os seguintes azimutes e distâncias: 19°54'51" e 31,15 m até o vértice, de coordenadas N 7.742.341,162 m e E 715.378,454 m; 25°39'19" e 9,18 m até o vértice, de coordenadas N 7.742.349,440 m e E 715.382,430 m; 31°33'38" e 33,61 m até o vértice **M-121**, de coordenadas N 7.742.378,078 m e E 715.400,021 m; deste, segue confrontando com **EXTERNAMENTE PREF. MUNICIPAL DE PONTE NOVA E INTERNAMENTE CODEPON** com os seguintes azimutes e distâncias: 40°01'38" e 11,31 m até o vértice, de coordenadas N 7.742.386,742 m e E 715.407,298 m; 48°06'35" e 52,49 m até o vértice, de coordenadas N 7.742.421,790 m e E 715.446,373 m; 65°13'20" e 61,89 m até o vértice, de coordenadas N 7.742.447,728 m e E 715.502,565 m; 78°35'07" e 29,30 m até o vértice, de coordenadas N 7.742.453,527 m e E 715.531,287 m; 86°23'42" e 14,14 m até o vértice **M-122**, de coordenadas N 7.742.454,416 m e E 715.545,398 m; deste, segue confrontando com **EXTERNAMENTE O MESMO E INTERNAMENTE ATERRO SANITÁRIO - PREF. MUNICIPAL DE PONTE NOVA** com os seguintes azimutes e distâncias: 303°09'00" e 2,72 m até o vértice, de coordenadas N 7.742.455,903 m e E 715.543,121 m; 272°51'37" e 17,28 m até o vértice, de coordenadas N 7.742.456,765 m e E 715.525,860 m; 267°22'19" e 30,01 m até o vértice, de coordenadas N 7.742.455,389 m e E 715.495,883 m; 267°22'19" e 30,01 m até o vértice, de coordenadas N 7.742.454,013 m e E 715.465,906 m; 265°00'25" e 26,51 m até o vértice, de coordenadas N 7.742.451,707 m e E 715.439,501 m; 275°34'41" e 50,79 m até o vértice, de coordenadas N 7.742.456,644 m e E 715.388,947 m; 275°54'45" e 34,86 m até o vértice, de coordenadas N 7.742.460,234 m e E 715.354,277 m; 287°21'14" e 24,99 m até o vértice, de coordenadas N 7.742.467,687 m e E 715.330,426 m; 288°59'10" e 25,73 m até o vértice, de coordenadas N 7.742.476,059 m e E 715.306,095 m; 287°54'53" e 17,13 m até o vértice, de coordenadas N 7.742.481,327 m e E 715.289,799 m; 273°30'59" e 17,22 m até o vértice, de coordenadas N 7.742.482,383 m e E 715.272,614 m; 274°07'02" e 28,72 m até o vértice, de coordenadas N 7.742.484,445 m e E 715.243,969 m; 284°38'12" e 34,10 m até o vértice **M-123**, de coordenadas N 7.742.493,061 m e E 715.210,977 m; deste, segue confrontando com **EXTERNAMENTE FRANCISCO RIBEIRO FILHO E INTERNAMENTE ATERRO SANITÁRIO** com os seguintes azimutes e distâncias: 38°58'27" e 7,66 m até o vértice, de coordenadas N 7.742.499,017 m e E 715.215,795 m; 358°54'52" e 29,08 m até o vértice, de coordenadas N 7.742.528,096 m e E 715.215,244 m; 9°20'48" e 13,12 m até o vértice, de coordenadas N 7.742.541,037 m e E 715.217,374 m; 4°28'22" e 25,39 m até o vértice, de coordenadas N 7.742.566,349 m e E 715.219,354 m; 41°25'22" e 25,13 m até o vértice, de coordenadas N 7.742.585,189 m e E 715.235,977 m; 33°56'09" e 13,77 m até o vértice, de coordenadas N 7.742.596,613 m e E 715.243,664 m; 36°23'33" e 12,32 m até o vértice, de coordenadas N 7.742.606,528 m e E 715.250,972 m; 7°07'30" e 3,06 m até o vértice, de coordenadas N 7.742.609,560 m e E 715.251,351 m; 21°54'19" e 4,41 m até o vértice, de coordenadas N 7.742.613,651 m e E 715.252,996 m; 35°29'32" e 5,29 m até o vértice, de coordenadas N 7.742.617,959 m e E 715.256,068 m; 60°00'06" e 3,79 m até o vértice, de coordenadas N 7.742.619,852 m e E 715.259,347 m; 33°17'47" e 35,51 m até o vértice, de coordenadas N 7.742.649,533 m e E 715.278,841 m; 46°47'23" e 10,39 m até o vértice, de coordenadas N 7.742.656,648 m e E 715.286,415 m; 54°40'15" e 5,46 m até o vértice, de coordenadas N 7.742.659,805 m e E 715.290,869 m; 48°53'55" e 27,65 m até o vértice, de coordenadas N 7.742.677,984 m e E 715.311,707 m; 53°10'51" e 10,39 m até o vértice, de coordenadas N 7.742.684,211 m e E 715.320,025 m; 40°29'25" e 16,63 m até o vértice, de coordenadas N

7.742.696,857 m e E 715.330,822 m; 35°59'09" e 32,63 m até o vértice , de coordenadas N
 7.742.723,256 m e E 715.349,992 m; 356°36'42" e 21,20 m até o vértice , de coordenadas N
 7.742.744,420 m e E 715.348,739 m; 347°22'38" e 13,68 m até o vértice , de coordenadas N
 7.742.757,767 m e E 715.345,750 m; 339°27'20" e 9,73 m até o vértice , de coordenadas N
 7.742.766,882 m e E 715.342,334 m; 320°02'02" e 2,24 m até o vértice , de coordenadas N
 7.742.768,599 m e E 715.340,895 m; 0°00'00" e 0,60 m até o vértice , de coordenadas N
 7.742.769,199 m e E 715.340,895 m; 304°37'13" e 12,56 m até o vértice , de coordenadas N
 7.742.776,332 m e E 715.330,563 m; 294°20'24" e 7,76 m até o vértice , de coordenadas N
 7.742.779,532 m e E 715.323,489 m; 337°41'21" e 6,70 m até o vértice , de coordenadas N
 7.742.785,734 m e E 715.320,944 m; 16°57'01" e 4,94 m até o vértice , de coordenadas N
 7.742.790,462 m e E 715.322,385 m; 21°42'39" e 9,50 m até o vértice , de coordenadas N
 7.742.799,290 m e E 715.325,900 m; 61°06'09" e 1,74 m até o vértice , de coordenadas N
 7.742.800,129 m e E 715.327,420 m; 41°22'33" e 9,08 m até o vértice , de coordenadas N
 7.742.806,945 m e E 715.333,424 m; 4°24'09" e 4,81 m até o vértice , de coordenadas N
 7.742.811,738 m e E 715.333,793 m; 13°56'46" e 2,93 m até o vértice , de coordenadas N
 7.742.814,581 m e E 715.334,499 m; 74°17'00" e 9,70 m até o vértice , de coordenadas N
 7.742.817,209 m e E 715.343,838 m; 75°36'15" e 12,71 m até o vértice , de coordenadas N
 7.742.820,369 m e E 715.356,149 m; 100°04'57" e 76,29 m até o vértice , de coordenadas N
 7.742.807,014 m e E 715.431,257 m; 88°31'03" e 11,21 m até o vértice , de coordenadas N
 7.742.807,304 m e E 715.442,463 m; 96°16'11" e 10,07 m até o vértice , de coordenadas N
 7.742.806,204 m e E 715.452,475 m; 98°03'53" e 10,31 m até o vértice , de coordenadas N
 7.742.804,758 m e E 715.462,680 m; 187°22'15" e 20,13 m até o vértice , de coordenadas N
 7.742.784,798 m e E 715.460,098 m; 180°51'58" e 31,29 m até o vértice , de coordenadas N
 7.742.753,515 m e E 715.459,625 m; 191°57'44" e 43,95 m até o vértice , de coordenadas N
 7.742.710,516 m e E 715.450,515 m; 193°28'17" e 23,15 m até o vértice , de coordenadas N
 7.742.688,007 m e E 715.445,123 m; 193°14'51" e 37,37 m até o vértice , de coordenadas N
 7.742.651,634 m e E 715.436,560 m; 166°11'45" e 21,42 m até o vértice , de coordenadas N
 7.742.630,828 m e E 715.441,672 m; 161°08'34" e 24,63 m até o vértice , de coordenadas N
 7.742.607,519 m e E 715.449,633 m; 155°03'19" e 19,69 m até o vértice , de coordenadas N
 7.742.589,664 m e E 715.457,938 m; 146°55'52" e 23,25 m até o vértice , de coordenadas N
 7.742.570,179 m e E 715.470,625 m; 109°22'44" e 6,80 m até o vértice , de coordenadas N
 7.742.567,924 m e E 715.477,036 m; 139°59'01" e 27,07 m até o vértice , de coordenadas N
 7.742.547,196 m e E 715.494,439 m; 149°30'15" e 50,96 m até o vértice , de coordenadas N
 7.742.503,287 m e E 715.520,299 m; 141°03'50" e 19,56 m até o vértice , de coordenadas N
 7.742.488,073 m e E 715.532,591 m; 147°53'58" e 22,45 m até o vértice , de coordenadas N
 7.742.469,057 m e E 715.544,520 m; 104°34'58" e 7,26 m até o vértice , de coordenadas N
 7.742.467,229 m e E 715.551,546 m; 104°34'58" e 11,30 m até o vértice **M-124**, de
 coordenadas N 7.742.464,384 m e E 715.562,482 m; deste, segue confrontando com
EXTERNAMENTE O MESMO E INTERNAMENTE ATERRO INDUSTRIAL PONTE NOVA PAPÉIS
 com os seguintes azimutes e distâncias: 1°41'01" e 14,74 m até o vértice , de coordenadas N
 7.742.479,116 m e E 715.562,915 m; 4°11'55" e 25,62 m até o vértice , de coordenadas N
 7.742.504,671 m e E 715.564,791 m; 4°59'50" e 7,34 m até o vértice , de coordenadas N
 7.742.511,979 m e E 715.565,430 m; 47°24'52" e 60,44 m até o vértice , de coordenadas N
 7.742.552,880 m e E 715.609,932 m; 60°45'10" e 6,73 m até o vértice , de coordenadas N
 7.742.556,167 m e E 715.615,802 m; 79°16'06" e 17,37 m até o vértice , de coordenadas N
 7.742.559,402 m e E 715.632,871 m; 91°19'29" e 23,31 m até o vértice , de coordenadas N

7.742.558,863 m e E 715.656,179 m; 98°58'10" e 29,13 m até o vértice , de coordenadas N
 7.742.554,322 m e E 715.684,949 m; 107°10'12" e 7,58 m até o vértice , de coordenadas N
 7.742.552,085 m e E 715.692,189 m; 103°26'52" e 4,70 m até o vértice , de coordenadas N
 7.742.550,992 m e E 715.696,760 m; 80°10'52" e 25,78 m até o vértice , de coordenadas N
 7.742.555,388 m e E 715.722,160 m; 82°10'04" e 22,96 m até o vértice , de coordenadas N
 7.742.558,517 m e E 715.744,907 m; 81°10'01" e 10,09 m até o vértice , de coordenadas N
 7.742.560,066 m e E 715.754,875 m; 78°54'08" e 17,84 m até o vértice , de coordenadas N
 7.742.563,500 m e E 715.772,382 m; 74°08'16" e 15,25 m até o vértice , de coordenadas N
 7.742.567,667 m e E 715.787,047 m; 84°46'37" e 10,37 m até o vértice , de coordenadas N
 7.742.568,611 m e E 715.797,374 m; 56°19'18" e 12,09 m até o vértice , de coordenadas N
 7.742.575,314 m e E 715.807,433 m; 78°55'59" e 12,86 m até o vértice , de coordenadas N
 7.742.577,783 m e E 715.820,056 m; 76°30'17" e 6,89 m até o vértice , de coordenadas N
 7.742.579,390 m e E 715.826,752 m; 108°05'57" e 11,38 m até o vértice , de coordenadas N
 7.742.575,854 m e E 715.837,571 m; 98°13'16" e 15,31 m até o vértice , de coordenadas N
 7.742.573,665 m e E 715.852,722 m; 83°45'01" e 7,13 m até o vértice , de coordenadas N
 7.742.574,441 m e E 715.859,808 m; 98°20'45" e 22,65 m até o vértice , de coordenadas N
 7.742.571,154 m e E 715.882,214 m; 95°45'38" e 12,56 m até o vértice , de coordenadas N
 7.742.569,893 m e E 715.894,714 m; 91°29'11" e 7,40 m até o vértice , de coordenadas N
 7.742.569,701 m e E 715.902,114 m; 100°23'44" e 15,55 m até o vértice , de coordenadas N
 7.742.566,896 m e E 715.917,404 m; 108°07'39" e 27,77 m até o vértice , de coordenadas N
 7.742.558,257 m e E 715.943,792 m; 114°21'55" e 14,01 m até o vértice , de coordenadas N
 7.742.552,479 m e E 715.956,550 m; 121°05'20" e 21,35 m até o vértice , de coordenadas N
 7.742.541,453 m e E 715.974,836 m; 144°29'28" e 2,53 m até o vértice , de coordenadas N
 7.742.539,390 m e E 715.976,308 m; 165°50'07" e 10,07 m até o vértice , de coordenadas N
 7.742.529,631 m e E 715.978,771 m; 187°47'44" e 2,54 m até o vértice , de coordenadas N
 7.742.527,111 m e E 715.978,426 m; 207°07'41" e 22,53 m até o vértice , de coordenadas N
 7.742.507,064 m e E 715.968,155 m; 172°18'24" e 6,90 m até o vértice , de coordenadas N
 7.742.500,224 m e E 715.969,079 m; 201°48'54" e 43,43 m até o vértice , de coordenadas N
 7.742.459,904 m e E 715.952,940 m; 214°07'46" e 15,34 m até o vértice , de coordenadas N
 7.742.447,210 m e E 715.944,336 m; 214°51'43" e 28,35 m até o vértice , de coordenadas N
 7.742.423,952 m e E 715.928,134 m; 219°47'12" e 25,59 m até o vértice , de coordenadas N
 7.742.404,290 m e E 715.911,760 m; 221°32'19" e 27,77 m até o vértice , de coordenadas N
 7.742.383,506 m e E 715.893,347 m; 221°57'12" e 44,27 m até o vértice , de coordenadas N
 7.742.350,586 m e E 715.863,754 m; 216°32'12" e 53,73 m até o vértice , de coordenadas N
 7.742.307,417 m e E 715.831,768 m; 207°45'36" e 58,16 m até o vértice , de coordenadas N
 7.742.255,955 m e E 715.804,681 m; 188°58'06" e 9,73 m até o vértice **M-124**, de
 coordenadas N 7.742.246,349 m e E 715.803,165 m; deste, segue confrontando com
EXTERNAMENTE O MESMO E INTERNAMENTE CODEPON com os seguintes azimutes e
 distâncias: 145°01'59" e 27,55 m até o vértice **M-125**, de coordenadas N 7.742.223,772 m e E
 715.818,954 m; deste, segue confrontando com **EXTERNAMENTE COM CARLOS ALBERTO
 ANDRADE E INTERNAMENTE COM CODEPON** com os seguintes azimutes e distâncias:
 145°28'38" e 65,89 m até o vértice , de coordenadas N 7.742.169,487 m e E 715.856,295 m;
 144°55'03" e 64,40 m até o vértice , de coordenadas N 7.742.116,787 m e E 715.893,309 m;
 136°23'49" e 38,17 m até o vértice , de coordenadas N 7.742.089,149 m e E 715.919,631 m;
 121°43'35" e 42,58 m até o vértice , de coordenadas N 7.742.066,756 m e E 715.955,851 m;
 107°28'43" e 34,15 m até o vértice , de coordenadas N 7.742.056,500 m e E 715.988,421 m;

94°37'46" e 30,92 m até o vértice , de coordenadas N 7.742.054,004 m e E 716.019,245 m;
82°18'49" e 36,70 m até o vértice , de coordenadas N 7.742.058,912 m e E 716.055,611 m;
70°40'37" e 68,53 m até o vértice , de coordenadas N 7.742.081,589 m e E 716.120,283 m;
69°27'01" e 81,51 m até o vértice , de coordenadas N 7.742.110,200 m e E 716.196,605 m;
69°30'35" e 55,77 m até o vértice , de coordenadas N 7.742.129,721 m e E 716.248,843 m;
69°45'17" e 76,53 m até o vértice , de coordenadas N 7.742.156,202 m e E 716.320,641 m;
69°23'41" e 71,31 m até o vértice , de coordenadas N 7.742.181,298 m e E 716.387,389 m;
69°26'06" e 99,23 m até o vértice , de coordenadas N 7.742.216,153 m e E 716.480,292 m;
66°35'59" e 48,03 m até o vértice , de coordenadas N 7.742.235,230 m e E 716.524,376 m;
70°54'27" e 54,68 m até o vértice , de coordenadas N 7.742.253,115 m e E 716.576,047 m;
82°32'49" e 33,72 m até o vértice **M-126**, de coordenadas N 7.742.257,489 m e E 716.609,482 m;
deste, segue confrontando com **EXTERNAMENTE SUCESSORES DE FRANCISCO LESSA DE OLIVEIRA E INTERNAMENTE CODEPON** com os seguintes azimutes e distâncias: 96°19'31" e 40,19 m até o vértice , de coordenadas N 7.742.253,061 m e E 716.649,428 m; 109°57'51" e 48,94 m até o vértice , de coordenadas N 7.742.236,352 m e E 716.695,425 m; 108°07'45" e 42,79 m até o vértice , de coordenadas N 7.742.223,036 m e E 716.736,095 m; 94°30'54" e 31,01 m até o vértice , de coordenadas N 7.742.220,595 m e E 716.767,007 m; 77°08'41" e 45,27 m até o vértice , de coordenadas N 7.742.230,667 m e E 716.811,142 m; 59°03'01" e 39,21 m até o vértice , de coordenadas N 7.742.250,832 m e E 716.844,769 m; 47°33'03" e 26,20 m até o vértice **M-127**, de coordenadas N 7.742.268,515 m e E 716.864,101 m;
deste, segue confrontando com **EXTERNAMENTE O MESMO E INTERNAMENTE AEROPORTO DO SOMBRIO-PREFEITURA** com os seguintes azimutes e distâncias: 45°17'18" e 40,76 m até o vértice , de coordenadas N 7.742.297,190 m e E 716.893,066 m; 45°26'11" e 77,34 m até o vértice , de coordenadas N 7.742.351,461 m e E 716.948,170 m; 45°15'08" e 79,22 m até o vértice , de coordenadas N 7.742.407,229 m e E 717.004,431 m; 45°09'22" e 44,39 m até o vértice , de coordenadas N 7.742.438,531 m e E 717.035,904 m; 45°18'54" e 78,74 m até o vértice , de coordenadas N 7.742.493,900 m e E 717.091,885 m; 47°28'20" e 83,63 m até o vértice , de coordenadas N 7.742.550,432 m e E 717.153,519 m; 45°23'44" e 79,47 m até o vértice , de coordenadas N 7.742.606,239 m e E 717.210,102 m; 45°17'13" e 112,66 m até o vértice , de coordenadas N 7.742.685,505 m e E 717.290,166 m; 45°02'35" e 86,78 m até o vértice , de coordenadas N 7.742.746,824 m e E 717.351,577 m; 46°02'39" e 59,02 m até o vértice , de coordenadas N 7.742.787,789 m e E 717.394,063 m; 45°11'54" e 96,20 m até o vértice , de coordenadas N 7.742.855,578 m e E 717.462,323 m; 45°21'26" e 69,75 m até o vértice , de coordenadas N 7.742.904,592 m e E 717.511,952 m; 45°23'28" e 67,11 m até o vértice , de coordenadas N 7.742.951,722 m e E 717.559,730 m; 45°27'19" e 62,72 m até o vértice , de coordenadas N 7.742.995,720 m e E 717.604,433 m; 45°17'30" e 75,03 m até o vértice , de coordenadas N 7.743.048,503 m e E 717.657,756 m; 43°47'56" e 50,33 m até o vértice , de coordenadas N 7.743.084,831 m e E 717.692,592 m; 43°20'44" e 58,05 m até o vértice , de coordenadas N 7.743.127,046 m e E 717.732,437 m; 45°20'55" e 42,88 m até o vértice **M-128**, de coordenadas N 7.743.157,183 m e E 717.762,943 m;
deste, segue confrontando com **EXTERNAMENTE COM SUCESSORES DE BENJAMIN CONSTANT DE OLIVEIRA E INTERNAMENTE COM CENTRO INDUSTRIAL DE PONTE NOVA-CDI** com os seguintes azimutes e distâncias: 5°32'43" e 10,73 m até o vértice , de coordenadas N 7.743.167,864 m e E 717.763,980 m; 2°52'07" e 25,66 m até o vértice , de coordenadas N 7.743.193,489 m e E 717.765,264 m; 33°41'08" e 52,82 m até o vértice , de coordenadas N 7.743.237,442 m e E 717.794,561 m; 25°25'22" e 54,33 m até o vértice , de coordenadas N

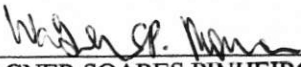
7.743.286,512 m e E 717.817,885 m; 10°27'57" e 21,61 m até o vértice , de coordenadas N
 7.743.307,760 m e E 717.821,810 m; 356°30'37" e 33,58 m até o vértice , de coordenadas N
 7.743.341,277 m e E 717.819,766 m; 357°07'07" e 54,41 m até o vértice , de coordenadas N
 7.743.395,618 m e E 717.817,031 m; 345°31'34" e 38,93 m até o vértice , de coordenadas N
 7.743.433,312 m e E 717.807,301 m; 343°33'42" e 52,45 m até o vértice , de coordenadas N
 7.743.483,620 m e E 717.792,458 m; 343°16'38" e 28,08 m até o vértice , de coordenadas N
 7.743.510,510 m e E 717.784,379 m; 323°05'34" e 42,09 m até o vértice , de coordenadas N
 7.743.544,167 m e E 717.759,102 m; 300°48'39" e 60,61 m até o vértice , de coordenadas N
 7.743.575,212 m e E 717.707,046 m; 305°50'36" e 36,57 m até o vértice , de coordenadas N
 7.743.596,626 m e E 717.677,402 m; 306°00'02" e 71,02 m até o vértice , de coordenadas N
 7.743.638,374 m e E 717.619,942 m; 350°20'21" e 64,60 m até o vértice , de coordenadas N
 7.743.702,059 m e E 717.609,101 m; 0°55'20" e 78,73 m até o vértice , de coordenadas N
 7.743.780,778 m e E 717.610,368 m; 3°49'53" e 43,07 m até o vértice , de coordenadas N
 7.743.823,753 m e E 717.613,246 m; 4°30'39" e 40,42 m até o vértice , de coordenadas N
 7.743.864,049 m e E 717.616,425 m; 25°55'26" e 32,34 m até o vértice , de coordenadas N
 7.743.893,132 m e E 717.630,562 m; 50°43'47" e 80,32 m até o vértice , de coordenadas N
 7.743.943,975 m e E 717.692,746 m; 48°08'19" e 52,82 m até o vértice , de coordenadas N
 7.743.979,225 m e E 717.732,086 m; 49°35'24" e 55,08 m até o vértice , de coordenadas N
 7.744.014,933 m e E 717.774,028 m; 41°01'30" e 16,30 m até o vértice , de coordenadas N
 7.744.027,230 m e E 717.784,727 m; 27°50'31" e 32,77 m até o vértice , de coordenadas N
 7.744.056,209 m e E 717.800,033 m; 24°56'47" e 30,05 m até o vértice , de coordenadas N
 7.744.083,457 m e E 717.812,708 m; 24°56'57" e 64,67 m até o vértice **M-129**, de
 coordenadas N 7.744.142,094 m e E 717.839,987 m; deste, segue confrontando com
EXTERNAMENTE HERCULANO JOSÉ PEREIRA NETO E INTERNAMENTE O MESMO com os
 seguintes azimutes e distâncias: 123°12'37" e 73,09 m até o vértice , de coordenadas N
 7.744.102,060 m e E 717.901,142 m; 123°12'37" e 22,82 m até o vértice , de coordenadas N
 7.744.089,561 m e E 717.920,235 m; 122°12'22" e 35,97 m até o vértice , de coordenadas N
 7.744.070,388 m e E 717.950,674 m; 124°36'12" e 34,67 m até o vértice , de coordenadas N
 7.744.050,702 m e E 717.979,207 m; 102°49'14" e 9,87 m até o vértice **M-130**, de
 coordenadas N 7.744.048,512 m e E 717.988,830 m; deste, segue confrontando com
EXTERNAMENTE E INTERNAMENTE COM HERCULANO JOSÉ PEREIRA NETO com os seguintes
 azimutes e distâncias: 28°05'18" e 41,00 m até o vértice , de coordenadas N 7.744.084,687 m
 e E 718.008,136 m; 20°41'03" e 46,10 m até o vértice , de coordenadas N 7.744.127,820 m e
 E 718.024,421 m; 15°33'33" e 54,50 m até o vértice , de coordenadas N 7.744.180,324 m e E
 718.039,040 m; 15°02'18" e 91,61 m até o vértice , de coordenadas N 7.744.268,798 m e E
 718.062,810 m; 18°07'10" e 59,10 m até o vértice , de coordenadas N 7.744.324,964 m e E
 718.081,189 m; 23°42'10" e 49,92 m até o vértice , de coordenadas N 7.744.370,674 m e E
 718.101,257 m; 30°50'54" e 52,65 m até o vértice , de coordenadas N 7.744.415,877 m e E
 718.128,255 m; 37°20'56" e 56,90 m até o vértice , de coordenadas N 7.744.461,112 m e E
 718.162,776 m; 43°08'55" e 36,40 m até o vértice , de coordenadas N 7.744.487,669 m e E
 718.187,670 m; 47°45'22" e 51,63 m até o vértice , de coordenadas N 7.744.522,378 m e E
 718.225,890 m; 50°20'48" e 79,03 m até o vértice , de coordenadas N 7.744.572,807 m e E
 718.286,733 m; 52°54'04" e 85,82 m até o vértice , de coordenadas N 7.744.624,571 m e E
 718.355,180 m; 63°25'17" e 43,29 m até o vértice , de coordenadas N 7.744.643,940 m e E
 718.393,895 m; 80°14'32" e 57,33 m até o vértice , de coordenadas N 7.744.653,656 m e E
 718.450,393 m; 99°31'04" e 47,14 m até o vértice , de coordenadas N 7.744.645,861 m e E

718.496,885 m; 118°14'37" e 46,80 m até o vértice , de coordenadas **N 7.744.623,716 m** e **E 718.538,110 m**; 134°09'03" e 58,30 m até o vértice , de coordenadas **N 7.744.583,110 m** e **E 718.579,938 m**; 139°10'41" e 21,64 m até o vértice , de coordenadas **N 7.744.566,732 m** e **E 718.594,086 m**; 125°14'17" e 32,36 m até o vértice , de coordenadas **N 7.744.548,062 m** e **E 718.620,515 m**; 100°14'42" e 31,78 m até o vértice **M-131**, de coordenadas **N 7.744.542,409 m** e **E 718.651,792 m**; deste, segue confrontando com **EXTERNAMENTE O MESMO E INTERNAMENTE O BAIRRO DA RASA** com os seguintes azimutes e distâncias: 325°09'42" e 268,18 m até o vértice , de coordenadas **N 7.744.762,519 m** e **E 718.498,593 m**; 325°09'42" e 268,18 m até o vértice **M-132**, de coordenadas **N 7.744.982,629 m** e **E 718.345,393 m**; deste, segue confrontando com **EXTERNAMENTE JOÃO BOSCO DE TAL E INTERNAMENTE O MESMO** com os seguintes azimutes e distâncias: 38°20'02" e 16,50 m até o vértice , de coordenadas **N 7.744.995,573 m** e **E 718.355,628 m**; 33°50'42" e 37,36 m até o vértice , de coordenadas **N 7.745.026,606 m** e **E 718.376,438 m**; 34°53'52" e 18,19 m até o vértice , de coordenadas **N 7.745.041,522 m** e **E 718.386,843 m**; 37°10'59" e 17,22 m até o vértice , de coordenadas **N 7.745.055,239 m** e **E 718.397,248 m**; 29°40'51" e 21,28 m até o vértice , de coordenadas **N 7.745.073,727 m** e **E 718.407,785 m**; 31°21'46" e 20,25 m até o vértice **M-133**, de coordenadas **N 7.745.091,015 m** e **E 718.418,323 m**; deste, segue confrontando com **EXTERNAMENTE JOÃO BOSCO DE TAL E INTERNAMENTE LOTEAMENTO RESENDE ROLLA** com os seguintes azimutes e distâncias: 344°43'22" e 18,77 m até o vértice , de coordenadas **N 7.745.109,126 m** e **E 718.413,376 m**; 344°43'22" e 18,77 m até o vértice , de coordenadas **N 7.745.127,237 m** e **E 718.408,429 m**; 338°00'16" e 25,19 m até o vértice , de coordenadas **N 7.745.150,597 m** e **E 718.398,993 m**; 319°37'50" e 35,93 m até o vértice , de coordenadas **N 7.745.177,970 m** e **E 718.375,722 m**; 319°19'57" e 34,79 m até o vértice , de coordenadas **N 7.745.204,359 m** e **E 718.353,050 m**; 318°28'51" e 33,35 m até o vértice , de coordenadas **N 7.745.229,333 m** e **E 718.330,940 m**; 318°16'55" e 27,05 m até o vértice , de coordenadas **N 7.745.249,524 m** e **E 718.312,939 m**; 313°48'41" e 11,98 m até o vértice , de coordenadas **N 7.745.257,818 m** e **E 718.304,294 m**; 313°48'41" e 11,98 m até o vértice , de coordenadas **N 7.745.266,112 m** e **E 718.295,648 m**; 314°53'50" e 27,97 m até o vértice , de coordenadas **N 7.745.285,851 m** e **E 718.275,838 m**; 320°29'51" e 5,20 m até o vértice **M-134**, de coordenadas **N 7.745.289,866 m** e **E 718.272,528 m**; deste, segue confrontando com **EXTERNAMENTE ADRIANO DE TAL E INTERNAMENTE ESTRADA PARA BARRA LONGA** com os seguintes azimutes e distâncias: 44°01'23" e 24,26 m até o vértice , de coordenadas **N 7.745.307,313 m** e **E 718.289,390 m**; 47°17'59" e 27,28 m até o vértice , de coordenadas **N 7.745.325,812 m** e **E 718.309,437 m**; 44°05'58" e 32,71 m até o vértice , de coordenadas **N 7.745.349,300 m** e **E 718.332,198 m**; 51°48'15" e 92,77 m até o vértice , de coordenadas **N 7.745.406,667 m** e **E 718.405,109 m**; 55°36'20" e 20,44 m até o vértice , de coordenadas **N 7.745.418,215 m** e **E 718.421,978 m**; 63°47'51" e 15,91 m até o vértice , de coordenadas **N 7.745.425,239 m** e **E 718.436,251 m**; 70°35'33" e 31,88 m até o vértice , de coordenadas **N 7.745.435,832 m** e **E 718.466,319 m**; 65°19'45" e 24,20 m até o vértice , de coordenadas **N 7.745.445,935 m** e **E 718.488,314 m**; 59°15'55" e 27,89 m até o vértice , de coordenadas **N 7.745.460,187 m** e **E 718.512,284 m**; 50°40'31" e 18,05 m até o vértice , de coordenadas **N 7.745.471,624 m** e **E 718.526,245 m**; 49°39'10" e 34,20 m até o vértice , de coordenadas **N 7.745.493,766 m** e **E 718.552,311 m**; 50°00'22" e 52,25 m até o vértice , de coordenadas **N 7.745.527,346 m** e **E 718.592,338 m**; 45°44'56" e 31,16 m até o vértice , de coordenadas **N 7.745.549,087 m** e **E 718.614,655 m**; 44°10'31" e 29,58 m até o vértice , de coordenadas **N 7.745.570,301 m** e **E 718.635,267 m**; 46°17'14" e 48,12 m até o vértice **M-135**, de

coordenadas N 7.745.603,555 m e E 718.670,050 m; deste, segue confrontando com **EXTERNAMENTE ADRIANO DE TAL E INTERNAMENTE BAIRRO DA RASA** com os seguintes azimutes e distâncias: 347°27'12" e 51,08 m até o vértice, de coordenadas N 7.745.653,417 m e E 718.658,953 m; 337°47'02" e 125,72 m até o vértice **M-136**, de coordenadas N 7.745.769,804 m e E 718.611,418 m; deste, segue confrontando com **EXTERNAMENTE JOÃO BOSCO VIEIRA LOPES E INTERNAMENTE O MESMO** com os seguintes azimutes e distâncias: 65°16'38" e 42,25 m até o vértice, de coordenadas N 7.745.787,472 m e E 718.649,791 m; 63°09'19" e 58,98 m até o vértice, de coordenadas N 7.745.814,108 m e E 718.702,419 m; 130°25'32" e 54,35 m até o vértice, de coordenadas N 7.745.778,866 m e E 718.743,791 m; 130°17'54" e 57,00 m até o vértice, de coordenadas N 7.745.742,002 m e E 718.787,262 m; 134°57'58" e 63,47 m até o vértice, de coordenadas N 7.745.697,146 m e E 718.832,171 m; 104°41'38" e 26,30 m até o vértice **M-137**, de coordenadas N 7.745.690,474 m e E 718.857,614 m; deste, segue confrontando com **EXTERNAMENTE GRAVATÁ AGROPECUÁRIA E INTERNAMENTE com JOÃO BOSCO VIEIRA LOPES**, com os seguintes azimutes e distâncias: 121°19'44" e 86,27 m até o vértice, de coordenadas N 7.745.645,619 m e E 718.931,304 m; 94°08'57" e 73,35 m até o vértice **M-138**, de coordenadas N 7.745.640,311 m e E 719.004,467 m; deste, segue confrontando com **EXTERNAMENTE GRAVATÁ AGROPECUÁRIA LTDA E INTERNAMENTE HERD. DE INÁCIO AMARO GOMES** com os seguintes azimutes e distâncias: 48°46'01" e 94,28 m até o vértice, de coordenadas N 7.745.702,455 m e E 719.075,370 m; 88°05'21" e 97,98 m até o vértice, de coordenadas N 7.745.705,722 m e E 719.173,296 m; 73°11'57" e 43,51 m até o vértice **M-139**, de coordenadas N 7.745.718,299 m e E 719.214,951 m; deste, segue confrontando com **EXTERNAMENTE E INTERNAMENTE JOÃO BOSCO TOMAZ** com os seguintes azimutes e distâncias: 73°11'57" e 16,23 m até o vértice **M-140**, de coordenadas N 7.745.722,990 m e E 719.230,487 m; deste, segue confrontando com **EXTERNAMENTE JOÃO BOSCO TOMAZ E INTERNAMENTE GRAVATÁ AGROPECUÁRIA LTDA** com os seguintes azimutes e distâncias: 331°30'20" e 132,87 m até o vértice **M-141**, de coordenadas N 7.745.839,767 m e E 719.167,097 m; deste, segue confrontando com **EXTERNAMENTE E INTERNAMENTE COM GRAVATÁ AGROPECUÁRIA LTDA** com os seguintes azimutes e distâncias: 87°39'23" e 76,86 m até o vértice, de coordenadas N 7.745.842,910 m e E 719.243,891 m; 51°22'33" e 14,84 m até o vértice, de coordenadas N 7.745.852,171 m e E 719.255,482 m; 28°15'48" e 15,53 m até o vértice, de coordenadas N 7.745.865,848 m e E 719.262,835 m; 28°13'48" e 20,23 m até o vértice, de coordenadas N 7.745.883,668 m e E 719.272,402 m; 26°18'23" e 12,49 m até o vértice, de coordenadas N 7.745.894,862 m e E 719.277,936 m; 29°38'21" e 15,87 m até o vértice, de coordenadas N 7.745.908,655 m e E 719.285,784 m; 31°00'56" e 9,88 m até o vértice, de coordenadas N 7.745.917,121 m e E 719.290,874 m; 33°06'16" e 33,03 m até o vértice, de coordenadas N 7.745.944,788 m e E 719.308,913 m; 24°59'18" e 10,89 m até o vértice, de coordenadas N 7.745.954,658 m e E 719.313,513 m; 11°11'07" e 16,57 m até o vértice, de coordenadas N 7.745.970,912 m e E 719.316,727 m; 358°36'35" e 22,42 m até o vértice, de coordenadas N 7.745.993,328 m e E 719.316,183 m; 2°59'20" e 16,72 m até o vértice, de coordenadas N 7.746.010,028 m e E 719.317,055 m; 40°38'34" e 24,76 m até o vértice, de coordenadas N 7.746.028,813 m e E 719.333,180 m; 41°14'43" e 21,21 m até o vértice, de coordenadas N 7.746.044,758 m e E 719.347,161 m; 37°55'30" e 24,11 m até o vértice, de coordenadas N 7.746.063,778 m e E 719.361,981 m; 43°30'47" e 25,71 m até o vértice, de coordenadas N 7.746.082,426 m e E 719.379,686 m; 353°09'33" e 17,17 m até o vértice, de coordenadas N 7.746.099,478 m e E 719.377,640 m; 339°10'33" e 24,14 m até o vértice **M-142**, de coordenadas N 7.746.122,039

48/59

m e E 719.369,059 m; deste, segue confrontando com **EXTERNAMENTE SEBASTIANA LUIZA DE OLIVEIRA E INTERNAMENTE COM GRAVATÁ AGROPECUÁRIA LTDA** com os seguintes azimutes e distâncias: 67°03'49" e 17,08 m até o vértice , de coordenadas N 7.746.128,695 m e E 719.384,788 m; 66°37'22" e 20,93 m até o vértice , de coordenadas N 7.746.136,998 m e E 719.403,996 m; 67°15'07" e 31,22 m até o vértice , de coordenadas N 7.746.149,070 m e E 719.432,787 m; 68°04'24" e 45,38 m até o vértice , de coordenadas N 7.746.166,016 m e E 719.474,885 m; 72°33'57" e 23,91 m até o vértice , de coordenadas N 7.746.173,181 m e E 719.497,701 m; 75°18'33" e 33,78 m até o vértice , de coordenadas N 7.746.181,747 m e E 719.530,374 m; 76°58'58" e 18,74 m até o vértice , de coordenadas N 7.746.185,968 m e E 719.548,632 m; 72°51'50" e 10,32 m até o vértice , de coordenadas N 7.746.189,010 m e E 719.558,498 m; 82°29'39" e 60,92 m até o vértice **M-143**, de coordenadas N 7.746.196,968 m e E 719.618,897 m; deste, segue confrontando com **EXTERNAMENTE GRAVATÁ AGROPECUÁRIA LTDA E OUTROS E INTERNAMENTE RIO PIRANGA** com os seguintes azimutes e distâncias: 348°32'10" e 52,55 m até o vértice , de coordenadas N 7.746.248,466 m e E 719.608,454 m; 4°44'12" e 72,44 m até o vértice , de coordenadas N 7.746.320,663 m e E 719.614,436 m; 350°57'59" e 68,61 m até o vértice , de coordenadas N 7.746.388,425 m e E 719.603,663 m; 0°06'51" e 73,93 m até o vértice **M-144**, de coordenadas N 7.746.462,355 m e E 719.603,810 m; deste, segue confrontando com **EXTERNAMENTE GRAVATÁ AGROPECUÁRIA LTDA E INTERNAMENTE SUCESSORES DE JOSÉ LIZARDO GOMES** com os seguintes azimutes e distâncias: 69°20'54" e 60,94 m até o vértice , de coordenadas N 7.746.483,849 m e E 719.660,838 m; 80°21'15" e 7,02 m até o vértice **M-01**, de coordenadas N 7.746.485,025 m e E 719.667,759 m; chegando ao vértice inicial da descrição deste perímetro.


WAGNER SOARES PINHEIRO MOURA
Engenheiro Agrimensor
CREA 44.025/D.

Ponte Nova, 13 de Junho de 2015.



Rua Presidente Antônio Carlos – 255– Centro CEP-35430 - 003 Ponte Nova – MG

Tel: (31)3817-1679 / (31) 8836-0666

wagnermoura@terra.com.br

wagnermoura@neuronium.com.br

MEMORIAL DESCRITIVO

Localidade: Distrito de Pontal
Contratante: Prefeitura Municipal de Ponte Nova
Município: Ponte Nova
Data: 13/06/2015.
Projeção: **Universal Transversa de Mercator**
Datum: **SAD69**
Meridiano **Central: -45° (Oeste)**
Área: **545,4971 ha.**
Perímetro: **12827,10 m.**

Descrição Perimétrica

Inicia-se no ponto **430** definido pelas coordenadas N:7746573,8680 m e E:719524,2480m, confrontando **internamente com Rio Piranga e externamente com Agropecuária Gravatá**; deste segue até o ponto **429** definido pelas coordenadas N:7746632,3970 m e E:719480,6310m, com azimute de **323°18'21"** e distância de **72,994**; deste segue até o ponto **428** definido pelas coordenadas N:7746652,7690 m e E:719452,6270m, com azimute de **306°02'05"** e distância de **34,630**; deste segue até o ponto **426** definido pelas coordenadas N:7746657,6290 m e E:719413,0460m, com azimute de **277°00'00"** e distância de **39,878**; deste segue até o ponto **2978** definido pelas coordenadas N:7746710,5871 m e E:719335,9518m, com azimute de **304°29'10"** e distância de **93,531**; deste segue até o ponto **425** definido pelas coordenadas N:7746779,2230 m e E:719205,3590m, com azimute de **297°43'31"** e distância de **147,531**; deste segue até o ponto **424** definido pelas coordenadas N:7746792,5530 m e E:719183,8140m, com azimute de **301°44'43"** e distância de **25,335**; deste segue até o ponto **423** definido pelas coordenadas N:7746818,6010 m e E:719152,3280m, com azimute de **309°36'02"** e distância de **40,864**; deste segue até o ponto **2977** definido pelas coordenadas N:7746883,8407 m e E:719063,8221m, com azimute de **306°23'41"** e distância de **109,952**; deste segue até o ponto **421** definido pelas coordenadas N:7746896,6400 m e E:719033,3620m, com azimute de **292°47'32"** e distância de **33,040**; deste segue até o ponto **420** definido pelas coordenadas N:7746907,2620 m e E:719000,9310m, com azimute de **288°08'06"** e distância de **34,126**; deste segue até o ponto **419** definido pelas coordenadas N:7746927,9660 m e E:718979,2340m, com azimute de **313°39'30"** e distância de **29,990**; deste segue até o ponto **418** definido pelas coordenadas N:7746960,9800 m e E:718956,3340m, com azimute de **325°15'11"** e distância de **40,179**; deste segue até o ponto **2976** definido pelas coordenadas

N:7747033,3698 m e E:718928,9465m, com azimute de 339°16'36" e distância de 77,397; deste segue até o ponto 2975 definido pelas coordenadas N:7747079,5974 m e E:718871,3202m, com azimute de 308°44'11" e distância de 73,877; deste segue até o ponto 413 definido pelas coordenadas N:7747085,9770 m e E:718822,2240m, com azimute de 277°24'13" e distância de 49,509; deste segue até o ponto 2974 definido pelas coordenadas N:7747056,6737 m e E:718808,7640m, com azimute de 204°40'15" e distância de 32,247; deste segue até o ponto 2973 definido pelas coordenadas N:7747004,7467 m e E:718797,3654m, com azimute de 192°22'51" e distância de 53,163; deste segue até o ponto 2972 definido pelas coordenadas N:7746987,6810 m e E:718786,7748m, com azimute de 211°49'22" e distância de 20,085; deste segue até o ponto 2971 definido pelas coordenadas N:7746961,7909 m e E:718753,2486m, com azimute de 232°19'24" e distância de 42,359; deste segue até o ponto 2970 definido pelas coordenadas N:7746959,6301 m e E:718708,1573m, com azimute de 267°15'23" e distância de 45,143; deste segue até o ponto 2969 definido pelas coordenadas N:7746939,9436 m e E:718654,4607m, com azimute de 249°51'57" e distância de 57,192; deste segue até o ponto 2968 definido pelas coordenadas N:7746822,7913 m e E:718475,5660m, com azimute de 236°46'50" e distância de 213,841; deste segue até o ponto 2967 definido pelas coordenadas N:7746776,5636 m e E:718412,8737m, com azimute de 233°35'45" e distância de 77,893; deste segue até o ponto 2966 definido pelas coordenadas N:7746745,5341 m e E:718353,9809m, com azimute de 242°12'58" e distância de 66,567; deste segue até o ponto 2965 definido pelas coordenadas N:7746722,7369 m e E:718301,4207m, com azimute de 246°33'07" e distância de 57,291; deste segue até o ponto 2964 definido pelas coordenadas N:7746748,0671 m e E:718258,3593m, com azimute de 300°27'56" e distância de 49,959; deste segue até o ponto 2963 definido pelas coordenadas N:7746811,9556 m e E:718159,7825m, com azimute de 302°56'51" e distância de 117,470; deste segue até o ponto 2962 definido pelas coordenadas N:7746854,4367 m e E:718097,7302m, com azimute de 304°23'44" e distância de 75,201; deste segue até o ponto 2961 definido pelas coordenadas N:7746904,0965 m e E:718004,5400m, com azimute de 298°03'09" e distância de 105,596; deste segue até o ponto 2960 definido pelas coordenadas N:7746902,2827 m e E:717966,3883m, com azimute de 267°16'41" e distância de 38,195; deste segue até o ponto 2959 definido pelas coordenadas N:7746885,5835 m e E:717941,5740m, com azimute de 236°03'39" e distância de 29,910; deste segue até o ponto 2958 definido pelas coordenadas N:7746827,0130 m e E:717949,6472m, com azimute de 172°09'07" e distância de 59,124; deste segue até o ponto 2957 definido pelas coordenadas N:7746761,7877 m e E:717984,1597m, com azimute de 152°06'56" e distância de 73,793; deste segue até o ponto 2956 definido pelas coordenadas N:7746715,5600 m e E:718004,6349m, com azimute de 156°06'37" e distância de 50,559; deste segue até o ponto 2955 definido pelas coordenadas N:7746695,7180 m e E:718018,1444m, com azimute de 145°45'03" e distância de 24,004; deste segue até o ponto 2954 definido pelas coordenadas N:7746661,5222 m e E:717991,5476m, com azimute de 217°52'30" e distância de 43,321; deste segue até o ponto 2953 definido pelas coordenadas N:7746628,5929 m e E:717989,0146m, com azimute de 184°23'55" e distância de 33,027; deste segue até o ponto 2952 definido pelas coordenadas N:7746598,1966 m e E:717973,3943m, com azimute de 207°11'53" e distância de 34,175; deste segue até o ponto 2951 definido pelas coordenadas N:7746559,3570 m e E:717941,7315m, com azimute de 219°11'15" e distância de 50,110; deste segue até o ponto 381 definido pelas coordenadas N:7746531,8090 m e E:717895,4530m, com azimute de 239°14'10" e distância de 53,857; deste segue até o ponto 380 definido pelas coordenadas N:7746529,9100 m e E:717845,3740m, com azimute de 267°49'42" e distância de 50,115; deste segue até o ponto 2950 definido pelas coordenadas N:7746518,1386 m e

E:717822,1039m, com azimute de $243^{\circ}10'01''$ e distância de 26,078; deste segue até o ponto 2949 definido pelas coordenadas N:7746504,1373 m e E:717786,0785m, com azimute de $248^{\circ}45'41''$ e distância de 38,651; deste segue até o ponto 379 definido pelas coordenadas N:7746488,9750 m e E:717756,6040m, com azimute de $242^{\circ}46'40''$ e distância de 33,146; deste segue até o ponto 2948 definido pelas coordenadas N:7746448,3105 m e E:717747,8315m, com azimute de $192^{\circ}10'25''$ e distância de 41,600; deste segue até o ponto 2947 definido pelas coordenadas N:7746408,4154 m e E:717732,6334m, com azimute de $200^{\circ}51'16''$ e distância de 42,692; deste segue até o ponto 2946 definido pelas coordenadas N:7746371,6866 m e E:717738,3327m, com azimute de $171^{\circ}10'47''$ e distância de 37,168; deste segue até o ponto 2945 definido pelas coordenadas N:7746345,0898 m e E:717746,5650m, com azimute de $162^{\circ}48'05''$ e distância de 27,842; deste segue até o ponto 2944 definido pelas coordenadas N:7746350,8373 m e E:717725,3874m, com azimute de $285^{\circ}11'03''$ e distância de 21,944; deste segue até o ponto 2943 definido pelas coordenadas N:7746367,7242 m e E:717709,4388m, com azimute de $316^{\circ}38'12''$ e distância de 23,228; deste segue até o ponto 2942 definido pelas coordenadas N:7746399,5498 m e E:717685,7725m, com azimute de $323^{\circ}21'53''$ e distância de 39,661; deste segue até o ponto 2941 definido pelas coordenadas N:7746415,1714 m e E:717624,8327m, com azimute de $284^{\circ}22'40''$ e distância de 62,910; deste segue até o ponto 2940 definido pelas coordenadas N:7746469,6301 m e E:717606,8266m, com azimute de $341^{\circ}42'15''$ e distância de 57,358; deste segue até o ponto 375 definido pelas coordenadas N:7746486,0190 m e E:717528,2180m, com azimute de $281^{\circ}46'36''$ e distância de 80,299; deste segue até o ponto 2939 definido pelas coordenadas N:7746497,8217 m e E:717474,3120m, com azimute de $282^{\circ}21'00''$ e distância de 55,183; deste segue até o ponto 2938 definido pelas coordenadas N:7746500,3547 m e E:717413,5195m, com azimute de $272^{\circ}23'09''$ e distância de 60,845; deste segue até o ponto 2937 definido pelas coordenadas N:7746526,3182 m e E:717366,0253m, com azimute de $298^{\circ}39'50''$ e distância de 54,128; deste segue até o ponto 374 definido pelas coordenadas N:7746566,6460 m e E:717404,6230m, com azimute de $43^{\circ}44'39''$ e distância de 55,822; deste segue até o ponto 373 definido pelas coordenadas N:7746669,3820 m e E:717408,9640m, com azimute de $2^{\circ}25'10''$ e distância de 102,828; deste segue até o ponto 372 definido pelas coordenadas N:7746700,9390 m e E:717385,5790m, com azimute de $323^{\circ}27'36''$ e distância de 39,277; deste segue até o ponto 371 definido pelas coordenadas N:7746680,9120 m e E:717341,2440m, com azimute de $245^{\circ}41'25''$ e distância de 48,648; deste segue até o ponto 370 definido pelas coordenadas N:7746684,1400 m e E:717312,2170m, com azimute de $276^{\circ}20'44''$ e distância de 29,206; deste segue até o ponto 365C definido pelas coordenadas N:7746658,3446 m e E:717301,6534m, com azimute de $202^{\circ}16'12''$ e distância de 27,875; deste segue até o ponto 365E definido pelas coordenadas N:7746641,2191 m e E:717302,6948m, com azimute de $176^{\circ}31'12''$ e distância de 17,157; deste segue até o ponto 365B definido pelas coordenadas N:7746613,9108 m e E:717289,8506m, com azimute de $205^{\circ}11'22''$ e distância de 30,178; deste segue até o ponto 365D definido pelas coordenadas N:7746623,8621 m e E:717274,4608m, com azimute de $302^{\circ}53'15''$ e distância de 18,327; deste segue até o ponto 365A definido pelas coordenadas N:7746624,3250 m e E:717252,3595m, com azimute de $271^{\circ}11'59''$ e distância de 22,106; deste segue até o ponto 365D definido pelas coordenadas N:7746644,4590 m e E:717237,0854m, com azimute de $322^{\circ}48'55''$ e distância de 25,272; deste segue até o ponto 365 definido pelas coordenadas N:7746666,4380 m e E:717233,2490m, com azimute de $350^{\circ}05'56''$ e distância de 22,311; agora confrontando internamente com Rio Piranga e externamente com Adelaide Alvarenga - Sucessores de Ananias Alvarenga; deste segue até o ponto 2936 definido pelas coordenadas N:7746713,8998 m e E:717200,8272m, com azimute

de $325^{\circ}39'45''$ e distância de 57,479; deste segue até o ponto 2935 definido pelas coordenadas N:7746734,4923 m e E:717160,3927m, com azimute de $296^{\circ}59'20''$ e distância de 45,376; deste segue até o ponto 2934 definido pelas coordenadas N:7746734,7268 m e E:717084,5897m, com azimute de $270^{\circ}10'38''$ e distância de 75,803; deste segue até o ponto 2933 definido pelas coordenadas N:7746761,4643 m e E:717038,1509m, com azimute de $299^{\circ}55'53''$ e distância de 53,586; deste segue até o ponto 2932 definido pelas coordenadas N:7746800,7490 m e E:716951,4079m, com azimute de $294^{\circ}21'54''$ e distância de 95,224; deste segue até o ponto **Adelaide Alvarenga - Sucessores de Ananias Alvarenga** definido pelas coordenadas N:7746829,0513 m e E:716921,0405m, com azimute de $312^{\circ}59'03''$ e distância de 41,511; deste segue até o ponto 2930 definido pelas coordenadas N:7746837,4152 m e E:716915,7215m, com azimute de $327^{\circ}32'45''$ e distância de 9,912; deste segue até o ponto 2929 definido pelas coordenadas N:7746859,8059 m e E:716908,4873m, com azimute de $342^{\circ}05'41''$ e distância de 23,530; deste segue até o ponto 2928 definido pelas coordenadas N:7746888,7102 m e E:716921,2071m, com azimute de $23^{\circ}45'10''$ e distância de 31,579; deste segue até o ponto 2927 definido pelas coordenadas N:7746930,6224 m e E:716942,0342m, com azimute de $26^{\circ}25'26''$ e distância de 46,802; deste segue até o ponto 2926 definido pelas coordenadas N:7746997,6276 m e E:716972,8787m, com azimute de $24^{\circ}43'05''$ e distância de 73,764; deste segue até o ponto 2925 definido pelas coordenadas N:7747042,0493 m e E:716989,8124m, com azimute de $20^{\circ}52'01''$ e distância de 47,540; deste segue até o ponto 2924 definido pelas coordenadas N:7747081,7333 m e E:717021,8973m, com azimute de $38^{\circ}57'21''$ e distância de 51,032; deste segue até o ponto 2923 definido pelas coordenadas N:7747108,9329 m e E:717064,8002m, com azimute de $57^{\circ}37'34''$ e distância de 50,798; deste segue até o ponto 2922 definido pelas coordenadas N:7747120,5661 m e E:717085,9400m, com azimute de $61^{\circ}10'34''$ e distância de 24,129; deste segue até o ponto 335 definido pelas coordenadas N:7747133,1320 m e E:717100,6530m, com azimute de $49^{\circ}30'01''$ e distância de 19,349; agora confrontando **internamente e externamente com Adelaide Alvarenga - Sucessores de Ananias Alvarenga**; deste segue até o ponto 333 definido pelas coordenadas N:7747190,2500 m e E:717056,7850m, com azimute de $322^{\circ}28'30''$ e distância de 72,020; deste segue até o ponto 332 definido pelas coordenadas N:7747191,4081 m e E:717052,0001m, com azimute de $283^{\circ}36'20''$ e distância de 4,923; deste segue até o ponto 331 definido pelas coordenadas N:7747222,0221 m e E:717059,4096m, com azimute de $13^{\circ}36'20''$ e distância de 31,498; deste segue até o ponto 330 definido pelas coordenadas N:7747253,6501 m e E:717061,9914m, com azimute de $4^{\circ}40'00''$ e distância de 31,733; deste segue até o ponto 329 definido pelas coordenadas N:7747283,0137 m e E:717058,3837m, com azimute de $352^{\circ}59'44''$ e distância de 29,584; deste segue até o ponto 328 definido pelas coordenadas N:7747316,0167 m e E:717044,9286m, com azimute de $337^{\circ}49'10''$ e distância de 35,640; deste segue até o ponto 327 definido pelas coordenadas N:7747326,6330 m e E:717045,8404m, com azimute de $4^{\circ}54'33''$ e distância de 10,655; deste segue até o ponto 2920 definido pelas coordenadas N:7747342,9631 m e E:717044,0914m, com azimute de $353^{\circ}53'12''$ e distância de 16,424; deste segue até o ponto 317 definido pelas coordenadas N:7747352,8510 m e E:717038,1960m, com azimute de $329^{\circ}11'44''$ e distância de 11,512; deste segue até o ponto 318 definido pelas coordenadas N:7747380,6407 m e E:717024,6569m, com azimute de $334^{\circ}01'29''$ e distância de 30,912; deste segue até o ponto 319 definido pelas coordenadas N:7747423,8040 m e E:717000,8370m, com azimute de $331^{\circ}06'28''$ e distância de 49,300; deste segue até o ponto 320 definido pelas coordenadas N:7747452,3620 m e E:716991,4990m, com azimute de $341^{\circ}53'35''$ e distância de 30,046; deste segue até o ponto 321 definido pelas coordenadas N:7747470,4270 m e

E:716990,9560m, com azimute de $358^{\circ}16'42''$ e distância de 18,073; deste segue até o ponto 323 definido pelas coordenadas N:7747494,7700 m e E:716986,1120m, com azimute de $348^{\circ}44'45''$ e distância de 24,820; deste segue até o ponto 325 definido pelas coordenadas N:7747561,7650 m e E:716953,9300m, com azimute de $334^{\circ}20'31''$ e distância de 74,324; deste segue até o ponto 326 definido pelas coordenadas N:7747591,9890 m e E:716946,7840m, com azimute de $346^{\circ}41'51''$ e distância de 31,057; deste segue até o ponto 327 definido pelas coordenadas N:7747606,5230 m e E:716945,9990m, com azimute de $356^{\circ}54'30''$ e distância de 14,555; deste segue até o ponto 314 definido pelas coordenadas N:7747746,0390 m e E:716922,9570m, com azimute de $350^{\circ}37'19''$ e distância de 141,406; deste segue até o ponto 311 definido pelas coordenadas N:7747768,6950 m e E:716927,9680m, com azimute de $12^{\circ}28'18''$ e distância de 23,204; deste segue até o ponto 310 definido pelas coordenadas N:7747803,2180 m e E:716941,4050m, com azimute de $21^{\circ}16'01''$ e distância de 37,046; deste segue até o ponto 309 definido pelas coordenadas N:7747834,0870 m e E:716951,5340m, com azimute de $18^{\circ}09'58''$ e distância de 32,488; agora confrontando internamente com Adelaide Alvarenga - Sucessores de Ananias Alvarenga e externamente com José Machado Guimarães; deste segue até o ponto 308 definido pelas coordenadas N:7747888,2760 m e E:716965,2930m, com azimute de $14^{\circ}14'48''$ e distância de 55,908; deste segue até o ponto 307 definido pelas coordenadas N:7747915,4740 m e E:716975,3480m, com azimute de $20^{\circ}17'21''$ e distância de 28,997; deste segue até o ponto 306 definido pelas coordenadas N:7747950,1460 m e E:716987,6730m, com azimute de $19^{\circ}34'08''$ e distância de 36,797; deste segue até o ponto 305 definido pelas coordenadas N:7747992,2240 m e E:717000,0680m, com azimute de $16^{\circ}24'49''$ e distância de 43,866; deste segue até o ponto 304 definido pelas coordenadas N:7748011,7680 m e E:717001,6370m, com azimute de $4^{\circ}35'24''$ e distância de 19,607; deste segue até o ponto 303 definido pelas coordenadas N:7748056,7790 m e E:716990,9010m, com azimute de $346^{\circ}35'04''$ e distância de 46,274; deste segue até o ponto 302 definido pelas coordenadas N:7748100,6360 m e E:716978,4120m, com azimute de $344^{\circ}06'17''$ e distância de 45,601; deste segue até o ponto 301 definido pelas coordenadas N:7748164,1200 m e E:716954,9990m, com azimute de $339^{\circ}45'21''$ e distância de 67,664; deste segue até o ponto 300 definido pelas coordenadas N:7748213,9600 m e E:716939,6340m, com azimute de $342^{\circ}51'58''$ e distância de 52,155; deste segue até o ponto 299 definido pelas coordenadas N:7748267,4370 m e E:716924,4680m, com azimute de $344^{\circ}10'00''$ e distância de 55,586; deste segue até o ponto 298 definido pelas coordenadas N:7748282,5680 m e E:716920,0660m, com azimute de $343^{\circ}46'44''$ e distância de 15,758; agora confrontando internamente e externamente com Rodrigo Martins Brandão; deste segue até o ponto 297 definido pelas coordenadas N:7748312,4310 m e E:716899,7590m, com azimute de $325^{\circ}47'03''$ e distância de 36,113; deste segue até o ponto 296 definido pelas coordenadas N:7748347,7200 m e E:716877,6120m, com azimute de $327^{\circ}53'17''$ e distância de 41,663; deste segue até o ponto 295 definido pelas coordenadas N:7748361,8660 m e E:716876,1560m, com azimute de $354^{\circ}07'24''$ e distância de 14,221; deste segue até o ponto 294 definido pelas coordenadas N:7748386,6900 m e E:716881,8930m, com azimute de $13^{\circ}00'47''$ e distância de 25,478; deste segue até o ponto 293 definido pelas coordenadas N:7748397,4640 m e E:716889,2370m, com azimute de $34^{\circ}16'48''$ e distância de 13,039; deste segue até o ponto 289 definido pelas coordenadas N:7748405,6710 m e E:716901,9040m, com azimute de $57^{\circ}03'38''$ e distância de 15,093; deste segue até o ponto 2918 definido pelas coordenadas N:7748407,5014 m e E:716904,1721m, com azimute de $51^{\circ}05'47''$ e distância de 2,915; deste segue até o ponto 2917 definido pelas coordenadas N:7748443,1494 m e E:716948,4679m, com azimute de $51^{\circ}10'26''$ e distância de

56,859; deste segue até o ponto 286 definido pelas coordenadas N:7748463,3348 m e E:716976,5692m, com azimute de 54°18'36" e distância de 34,600; deste segue até o ponto 285 definido pelas coordenadas N:7748481,3851 m e E:717021,0086m, com azimute de 67°53'39" e distância de 47,965; deste segue até o ponto 284 definido pelas coordenadas N:7748484,1460 m e E:717036,3940m, com azimute de 79°49'36" e distância de 15,631; agora confrontando internamente com Distrito Pontal e externamente com Valter Gonegundes Padula; deste segue até o ponto 282 definido pelas coordenadas N:7748484,5260 m e E:717053,9650m, com azimute de 88°45'40" e distância de 17,575; deste segue até o ponto 2914 definido pelas coordenadas N:7748478,5397 m e E:717097,4682m, com azimute de 97°50'06" e distância de 43,913; deste segue até o ponto 2913 definido pelas coordenadas N:7748481,0497 m e E:717129,3762m, com azimute de 85°30'08" e distância de 32,007; deste segue até o ponto 2912 definido pelas coordenadas N:7748482,0437 m e E:717172,0892m, com azimute de 88°40'01" e distância de 42,725; deste segue até o ponto 2911 definido pelas coordenadas N:7748475,8887 m e E:717197,8912m, com azimute de 103°25'01" e distância de 26,526; deste segue até o ponto 2910 definido pelas coordenadas N:7748481,4227 m e E:717215,9502m, com azimute de 72°57'46" e distância de 18,888; deste segue até o ponto 253 definido pelas coordenadas N:7748500,1660 m e E:717248,3610m, com azimute de 59°57'32" e distância de 37,440; deste segue até o ponto 251 definido pelas coordenadas N:7748505,2230 m e E:717258,0180m, com azimute de 62°21'38" e distância de 10,901; deste segue até o ponto 252 definido pelas coordenadas N:7748508,9960 m e E:717257,6450m, com azimute de 354°21'15" e distância de 3,791; deste segue até o ponto 254 definido pelas coordenadas N:7748517,3110 m e E:717265,0000m, com azimute de 41°29'39" e distância de 11,101; deste segue até o ponto 255 definido pelas coordenadas N:7748530,8970 m e E:717274,5280m, com azimute de 35°02'33" e distância de 16,594; deste segue até o ponto 256 definido pelas coordenadas N:7748551,2490 m e E:717287,2410m, com azimute de 31°59'28" e distância de 23,996; deste segue até o ponto 258 definido pelas coordenadas N:7748597,3380 m e E:717306,1160m, com azimute de 22°16'15" e distância de 49,804; deste segue até o ponto 259 definido pelas coordenadas N:7748598,2920 m e E:717325,4440m, com azimute de 87°10'27" e distância de 19,352; deste segue até o ponto 260 definido pelas coordenadas N:7748583,5690 m e E:717348,7340m, com azimute de 122°17'58" e distância de 27,553; deste segue até o ponto 261 definido pelas coordenadas N:7748591,7470 m e E:717381,5070m, com azimute de 75°59'20" e distância de 33,778; deste segue até o ponto 262 definido pelas coordenadas N:7748608,8700 m e E:717405,0810m, com azimute de 54°00'26" e distância de 29,136; deste segue até o ponto 263 definido pelas coordenadas N:7748622,5250 m e E:717419,1420m, com azimute de 45°50'21" e distância de 19,600; deste segue até o ponto 264 definido pelas coordenadas N:7748639,1400 m e E:717455,2360m, com azimute de 65°16'56" e distância de 39,735; deste segue até o ponto 265 definido pelas coordenadas N:7748644,2910 m e E:717470,7910m, com azimute de 71°40'40" e distância de 16,386; deste segue até o ponto 272 definido pelas coordenadas N:7748690,6580 m e E:717562,6240m, com azimute de 63°12'38" e distância de 102,875; deste segue até o ponto 271 definido pelas coordenadas N:7748698,7180 m e E:717577,2890m, com azimute de 61°12'23" e distância de 16,734; deste segue até o ponto 270 definido pelas coordenadas N:7748725,3310 m e E:717602,2960m, com azimute de 43°13'05" e distância de 36,519; deste segue até o ponto 249 definido pelas coordenadas N:7748763,5280 m e E:717659,7300m, com azimute de 56°22'25" e distância de 68,976; deste segue até o ponto 275 definido pelas coordenadas N:7748787,0730 m e E:717687,7580m, com azimute de 49°58'05" e distância de 36,605; deste segue até o ponto 247 definido pelas coordenadas

N:7748812,2920 m e E:717717,7220m, com azimute de $49^{\circ}54'52''$ e distância de 39,164; deste segue até o ponto 246 definido pelas coordenadas N:7748850,7180 m e E:717733,1810m, com azimute de $21^{\circ}54'55''$ e distância de 41,419; agora confrontando internamente com o Distrito Pontal e externamente com Sucessores de Prudêncio Gomes Vieira; deste segue até o ponto 235 definido pelas coordenadas N:7748938,0280 m e E:717767,8040m, com azimute de $21^{\circ}37'51''$ e distância de 93,924; agora confrontando internamente com o Distrito Pontal e externamente com Sucessores de Luiz Pereira Alvarenga; deste segue até o ponto 233 definido pelas coordenadas N:7748996,4660 m e E:717828,2480m, com azimute de $45^{\circ}58'00''$ e distância de 84,074; deste segue até o ponto 232 definido pelas coordenadas N:7749042,4230 m e E:717856,4170m, com azimute de $31^{\circ}30'21''$ e distância de 53,903; deste segue até o ponto 231 definido pelas coordenadas N:7749129,8010 m e E:717782,2550m, com azimute de $319^{\circ}40'38''$ e distância de 114,608; deste segue até o ponto 230 definido pelas coordenadas N:7749226,7310 m e E:717721,8130m, com azimute de $328^{\circ}03'14''$ e distância de 114,231; deste segue até o ponto 229 definido pelas coordenadas N:7749243,0200 m e E:717752,5340m, com azimute de $62^{\circ}03'59''$ e distância de 34,772; deste segue até o ponto 228 definido pelas coordenadas N:7749290,3240 m e E:717796,8590m, com azimute de $43^{\circ}08'16''$ e distância de 64,826; deste segue até o ponto 227 definido pelas coordenadas N:7749289,1960 m e E:717814,1150m, com azimute de $93^{\circ}44'24''$ e distância de 17,293; deste segue até o ponto 223 definido pelas coordenadas N:7749322,4800 m e E:717826,8640m, com azimute de $20^{\circ}57'31''$ e distância de 35,642; agora confrontando internamente com Distrito Pontal e externamente com Sucessores de Nelson Martins Santana; deste segue até o ponto 221 definido pelas coordenadas N:7749344,0850 m e E:717860,5140m, com azimute de $57^{\circ}17'51''$ e distância de 39,989; agora confrontando internamente com Distrito Pontal e externamente com Luiz Alvarenga; deste segue até o ponto 225 definido pelas coordenadas N:7749380,9700 m e E:717907,6610m, com azimute de $51^{\circ}57'45''$ e distância de 59,861; agora confrontando internamente com Distrito Pontal e externamente com Ronaldo Tavares; deste segue até o ponto 2909 definido pelas coordenadas N:7749343,0600 m e E:718037,4986m, com azimute de $106^{\circ}16'36''$ e distância de 135,259; deste segue até o ponto 2908 definido pelas coordenadas N:7749391,1052 m e E:718131,3546m, com azimute de $62^{\circ}53'31''$ e distância de 105,439; deste segue até o ponto 3599 definido pelas coordenadas N:7749559,2526 m e E:718384,0362m, com azimute de $56^{\circ}21'29''$ e distância de 303,515; agora confrontando internamente com Distrito Pontal e externamente com Fazenda Três Corações; deste segue até o ponto 192 definido pelas coordenadas N:7749520,8020 m e E:718384,5250m, com azimute de $179^{\circ}16'18''$ e distância de 38,454; deste segue até o ponto 191 definido pelas coordenadas N:7749485,2660 m e E:718363,3690m, com azimute de $210^{\circ}46'01''$ e distância de 41,357; deste segue até o ponto 190 definido pelas coordenadas N:7749409,2220 m e E:718378,3780m, com azimute de $168^{\circ}50'06''$ e distância de 77,511; deste segue até o ponto 189 definido pelas coordenadas N:7749390,0250 m e E:718396,2670m, com azimute de $137^{\circ}01'12''$ e distância de 26,240; deste segue até o ponto 188 definido pelas coordenadas N:7749359,3940 m e E:718440,8560m, com azimute de $124^{\circ}29'15''$ e distância de 54,097; deste segue até o ponto 187 definido pelas coordenadas N:7749332,2330 m e E:718447,4470m, com azimute de $166^{\circ}21'36''$ e distância de 27,949; deste segue até o ponto 186 definido pelas coordenadas N:7749307,3530 m e E:718451,9630m, com azimute de $169^{\circ}42'44''$ e distância de 25,287; deste segue até o ponto 185 definido pelas coordenadas N:7749248,9350 m e E:718402,9550m, com os seguintes azimutes e distâncias: $160^{\circ}35'44''$ e 33,21 m até o vértice 184, de coordenadas N 7.749.217,616 m e E 718.413,987 m; deste, segue confrontando com


EXTERNAMENTE E INTERNAMENTE FAZENDA TRÊS CORAÇÕES com os seguintes azimutes e distâncias: 61°49'51" e 88,46 m até o vértice , de coordenadas N 7.749.259,378 m e E 718.491,973 m; 61°41'43" e 73,07 m até o vértice , de coordenadas N 7.749.294,023 m e E 718.556,304 m; 57°38'40" e 15,52 m até o vértice , de coordenadas N 7.749.302,328 m e E 718.569,412 m; 55°34'23" e 19,86 m até o vértice , de coordenadas N 7.749.313,554 m e E 718.585,791 m; 53°18'26" e 16,55 m até o vértice , de coordenadas N 7.749.323,443 m e E 718.599,062 m; 51°26'32" e 31,69 m até o vértice , de coordenadas N 7.749.343,197 m e E 718.623,845 m; 49°28'28" e 17,46 m até o vértice , de coordenadas N 7.749.354,544 m e E 718.637,118 m; 48°02'12" e 15,13 m até o vértice , de coordenadas N 7.749.364,660 m e E 718.648,368 m; 47°39'07" e 13,30 m até o vértice , de coordenadas N 7.749.373,618 m e E 718.658,196 m; 46°31'13" e 30,83 m até o vértice , de coordenadas N 7.749.394,833 m e E 718.680,567 m; 47°05'34" e 18,84 m até o vértice , de coordenadas N 7.749.407,662 m e E 718.694,369 m; 50°12'27" e 18,28 m até o vértice , de coordenadas N 7.749.419,359 m e E 718.708,412 m; 55°29'08" e 12,02 m até o vértice , de coordenadas N 7.749.426,169 m e E 718.718,316 m; 62°44'13" e 12,90 m até o vértice , de coordenadas N 7.749.432,077 m e E 718.729,781 m; 68°38'21" e 13,69 m até o vértice , de coordenadas N 7.749.437,064 m e E 718.742,532 m; 74°44'46" e 19,61 m até o vértice , de coordenadas N 7.749.442,222 m e E 718.761,447 m; 78°46'16" e 22,34 m até o vértice , de coordenadas N 7.749.446,573 m e E 718.783,358 m; 81°43'52" e 12,86 m até o vértice , de coordenadas N 7.749.448,422 m e E 718.796,084 m; 85°08'25" e 10,67 m até o vértice , de coordenadas N 7.749.449,326 m e E 718.806,715 m; 87°30'28" e 17,85 m até o vértice , de coordenadas N 7.749.450,102 m e E 718.824,547 m; 91°18'28" e 15,89 m até o vértice , de coordenadas N 7.749.449,739 m e E 718.840,428 m; 94°47'03" e 13,98 m até o vértice , de coordenadas N 7.749.448,573 m e E 718.854,364 m; 99°22'45" e 14,67 m até o vértice , de coordenadas N 7.749.446,183 m e E 718.868,837 m; 103°48'43" e 14,56 m até o vértice , de coordenadas N 7.749.442,706 m e E 718.882,978 m; 107°07'51" e 11,29 m até o vértice , de coordenadas N 7.749.439,379 m e E 718.893,772 m; 109°33'37" e 14,20 m até o vértice , de coordenadas N 7.749.434,626 m e E 718.907,148 m; 110°52'47" e 15,78 m até o vértice , de coordenadas N 7.749.429,002 m e E 718.921,891 m; 111°21'21" e 15,32 m até o vértice , de coordenadas N 7.749.423,424 m e E 718.936,158 m; 110°32'36" e 14,90 m até o vértice , de coordenadas N 7.749.418,195 m e E 718.950,113 m; 105°58'36" e 11,35 m até o vértice , de coordenadas N 7.749.415,071 m e E 718.961,023 m; 100°50'18" e 4,15 m até o vértice , de coordenadas N 7.749.414,291 m e E 718.965,099 m; 95°21'06" e 7,88 m até o vértice , de coordenadas N 7.749.413,556 m e E 718.972,945 m; 88°59'15" e 9,27 m até o vértice , de coordenadas N 7.749.413,719 m e E 718.982,216 m; 85°29'28" e 15,82 m até o vértice , de coordenadas N 7.749.414,963 m e E 718.997,984 m; 85°49'05" e 30,50 m até o vértice , de coordenadas N 7.749.417,187 m e E 719.028,398 m; 85°45'52" e 57,22 m até o vértice , de coordenadas N 7.749.421,413 m e E 719.085,462 m; 83°01'03" e 9,92 m até o vértice , de coordenadas N 7.749.422,619 m e E 719.095,307 m; 77°07'10" e 11,37 m até o vértice , de coordenadas N 7.749.425,152 m e E 719.106,387 m; 61°51'13" e 14,51 m até o vértice , de coordenadas N 7.749.431,998 m e E 719.119,183 m; 50°50'12" e 21,81 m até o vértice , de coordenadas N 7.749.445,775 m e E 719.136,097 m; 44°03'27" e 39,51 m até o vértice 183, de coordenadas N 7.749.474,170 m e E 719.163,573 m; deste, segue confrontando com **EXTERNAMENTE E INTERNAMENTE FAZENDA TRÊS CORAÇÕES** com os seguintes azimutes e distâncias: 150°42'01" e 62,52 m até o vértice 182, de coordenadas N 7.749.419,644 m e E 719.194,171 m; deste, segue confrontando com

EXTERNAMENTE RODOVIA DE ACESSO AO DISTRITO DO PONTAL E INTERNAMENTE FAZENDA TRÊS CORAÇÕES com os seguintes azimutes e distâncias: 146°27'02" e 11,75 m até o vértice 146, de coordenadas N 7.749.409,851 m e E 719.200,665 m, com azimute de 94°29'26" e distância de 15,174; deste segue até o ponto 145 definido pelas coordenadas N:7749388,2670 m e E:719203,0240m, com azimute de 173°45'46" e distância de 21,713; deste segue até o ponto 144 definido pelas coordenadas N:7749202,7150 m e E:719258,1380m, com azimute de 163°27'26" e distância de 193,564; deste segue até o ponto 143 definido pelas coordenadas N:7749055,5580 m e E:719303,0670m, com azimute de 163°01'19" e distância de 153,863; deste segue até o ponto 142 definido pelas coordenadas N:7748974,3630 m e E:719326,4900m, com azimute de 163°54'30" e distância de 84,506; agora confrontando com **Rio Piranga**; deste segue até o ponto 141 definido pelas coordenadas N:7748925,7550 m e E:719341,3910m, com azimute de 162°57'25" e distância de 50,841; deste segue até o ponto 139 definido pelas coordenadas N:7748891,4930 m e E:719351,9000m, com azimute de 162°56'53" e distância de 35,837; deste segue até o ponto 140 definido pelas coordenadas N:7748876,5680 m e E:719356,5800m, com azimute de 162°35'25" e distância de 15,642; agora confrontando internamente com **Escola Municipal Miguel Abraão Silami e externamente com Antônio de Pádua Carvalho - Fazenda Pontal**; deste segue até o ponto 138 definido pelas coordenadas N:7748865,7820 m e E:719363,9380m, com azimute de 145°41'56" e distância de 13,057; deste segue até o ponto 137 definido pelas coordenadas N:7748845,4834 m e E:719371,8957m, com azimute de 158°35'36" e distância de 21,803; deste segue até o ponto 3596 definido pelas coordenadas N:7748804,2961 m e E:719350,2139m, com azimute de 207°45'48" e distância de 46,546; agora confrontando internamente com **Igreja e externamente com Antônio de Pádua Carvalho - Fazenda Pontal**; deste segue até o ponto 3595 definido pelas coordenadas N:7748783,9952 m e E:719342,6064m, com azimute de 200°32'34" e distância de 21,679; agora confrontando internamente com **Sucessores de João Bosco Silva e externamente com Antônio de Pádua Carvalho - Fazenda Pontal**; deste segue até o ponto 133 definido pelas coordenadas N:7748749,5540 m e E:719324,6370m, com azimute de 207°33'11" e distância de 38,847; deste segue até o ponto 132 definido pelas coordenadas N:7748726,8520 m e E:719309,1810m, com azimute de 214°14'52" e distância de 27,464; deste segue até o ponto 127 definido pelas coordenadas N:7748651,0920 m e E:719256,9650m, com azimute de 214°34'33" e distância de 92,011; deste segue até o ponto 126 definido pelas coordenadas N:7748601,6440 m e E:719222,7490m, com azimute de 214°40'54" e distância de 60,132; deste segue até o ponto 125 definido pelas coordenadas N:7748566,7340 m e E:719202,5960m, com azimute de 209°59'50" e distância de 40,309; agora confrontando internamente e externamente com **Antônio de Pádua Carvalho - Fazenda Pontal**; deste segue até o ponto 124 definido pelas coordenadas N:7748533,2150 m e E:719192,6670m, com azimute de 196°30'01" e distância de 34,959; deste segue até o ponto 123 definido pelas coordenadas N:7748493,8550 m e E:719196,0530m, com azimute de 175°04'59" e distância de 39,505; deste segue até o ponto 122 definido pelas coordenadas N:7748465,2450 m e E:719208,2740m, com azimute de 156°52'11" e distância de 31,111; deste segue até o ponto 121 definido pelas coordenadas N:7748432,6360 m e E:719233,3090m, com azimute de 142°29'07" e distância de 41,111; deste segue até o ponto 120 definido pelas coordenadas N:7748397,0610 m e E:719263,6830m, com azimute de 139°30'33" e distância de 46,778; deste segue até o ponto 119 definido pelas coordenadas N:7748356,4380 m e E:719287,5510m, com azimute de 149°33'49" e distância de 47,116; deste segue até o ponto 118 definido pelas coordenadas N:7748321,6360 m e E:719299,1230m, com

azimute de $161^{\circ}36'27''$ e distância de **36,675**; deste segue até o ponto 117 definido pelas coordenadas N:7748296,0350 m e E:719303,3730m, com azimute de $170^{\circ}34'28''$ e distância de **25,951**; deste segue até o ponto 116 definido pelas coordenadas N:7748254,6120 m e E:719302,2920m, com azimute de $181^{\circ}29'42''$ e distância de **41,437**; deste segue até o ponto 115 definido pelas coordenadas N:7748185,8930 m e E:719290,0160m, com azimute de $190^{\circ}07'43''$ e distância de **69,807**; deste segue até o ponto 114 definido pelas coordenadas N:7748109,5380 m e E:719276,0730m, com azimute de $190^{\circ}20'55''$ e distância de **77,618**; deste segue até o ponto 113 definido pelas coordenadas N:7748035,6510 m e E:719262,7080m, com azimute de $190^{\circ}15'11''$ e distância de **75,086**; deste segue até o ponto 112 definido pelas coordenadas N:7747948,2920 m e E:719250,8080m, com azimute de $187^{\circ}45'25''$ e distância de **88,166**; deste segue até o ponto 111 definido pelas coordenadas N:7747845,0920 m e E:719245,5450m, com azimute de $182^{\circ}55'10''$ e distância de **103,334**; deste segue até o ponto 110 definido pelas coordenadas N:7747776,4470 m e E:719242,7200m, com azimute de $182^{\circ}21'24''$ e distância de **68,703**; deste segue até o ponto 109 definido pelas coordenadas N:7747660,3220 m e E:719237,7230m, com azimute de $182^{\circ}27'50''$ e distância de **116,232**; agora confrontando **internamente com Sucessores de Darcy Bartolomeu e externamente com Sucessores de José Lizardo Gomes**; deste segue até o ponto 108 definido pelas coordenadas N:7747637,0170 m e E:719236,8130m, com azimute de $182^{\circ}14'10''$ e distância de **23,323**; deste segue até o ponto 107 definido pelas coordenadas N:7747571,4040 m e E:719233,5510m, com azimute de $182^{\circ}50'46''$ e distância de **65,694**; deste segue até o ponto 106 definido pelas coordenadas N:7747512,5980 m e E:719221,2500m, com azimute de $191^{\circ}48'53''$ e distância de **60,079**; deste segue até o ponto 105 definido pelas coordenadas N:7747466,0930 m e E:719194,6750m, com azimute de $209^{\circ}44'44''$ e distância de **53,563**; deste segue até o ponto 104 definido pelas coordenadas N:7747404,9790 m e E:719148,1260m, com azimute de $217^{\circ}17'44''$ e distância de **76,823**; deste segue até o ponto 103 definido pelas coordenadas N:7747381,6980 m e E:719133,2130m, com azimute de $212^{\circ}38'32''$ e distância de **27,648**; deste segue até o ponto 102 definido pelas coordenadas N:7747337,7680 m e E:719118,5070m, com azimute de $198^{\circ}30'31''$ e distância de **46,326**; deste segue até o ponto 101 definido pelas coordenadas N:7747279,0770 m e E:719116,9300m, com azimute de $181^{\circ}32'21''$ e distância de **58,712**; deste segue até o ponto 100 definido pelas coordenadas N:7747212,7650 m e E:719125,9380m, com azimute de $172^{\circ}15'51''$ e distância de **66,921**; deste segue até o ponto 99 definido pelas coordenadas N:7747167,3010 m e E:719148,4240m, com azimute de $153^{\circ}41'01''$ e distância de **50,721**; deste segue até o ponto 98 definido pelas coordenadas N:7747122,8620 m e E:719178,7270m, com azimute de $145^{\circ}42'36''$ e distância de **53,788**; deste segue até o ponto 97 definido pelas coordenadas N:7747082,9133 m e E:719206,7789m, com azimute de $144^{\circ}55'25''$ e distância de **48,814**; deste segue até o ponto 3593 definido pelas coordenadas N:7747044,0879 m e E:719233,9674m, com azimute de $144^{\circ}59'51''$ e distância de **47,399**; agora confrontando **internamente e externamente com Sucessores de José Lizardo Gomes**; deste segue até o ponto 96 definido pelas coordenadas N:7746999,4894 m e E:719265,0499m, com azimute de $145^{\circ}07'33''$ e distância de **54,361**; deste segue até o ponto 95 definido pelas coordenadas N:7746915,9753 m e E:719322,8205m, com azimute de $145^{\circ}19'36''$ e distância de **101,548**; deste segue até o ponto 94 definido pelas coordenadas N:7746836,8586 m e E:719378,1601m, com azimute de $145^{\circ}01'42''$ e distância de **96,550**; deste segue até o ponto 93 definido pelas coordenadas N:7746801,5027 m e E:719405,6394m, com azimute de $142^{\circ}08'42''$ e distância de **44,779**; deste segue até o ponto 92 definido pelas coordenadas N:7746771,4071 m e E:719436,8842m, com azimute de $133^{\circ}55'36''$ e distância de **43,382**; deste segue até o ponto 91 definido

59/59

pelas coordenadas N:7746751,6032 m e E:719460,0380m, com azimute de 130°32'27" e distância de 30,468; deste segue até o ponto 90 definido pelas coordenadas N:7746687,9020 m e E:719539,2704m, com azimute de 128°47'55" e distância de 101,664; deste segue até o ponto 89 definido pelas coordenadas N:7746639,2487 m e E:719595,6732m, com azimute de 130°46'52" e distância de 74,488; deste segue até o ponto 88 definido pelas coordenadas N:7746607,1059 m e E:719622,2632m, com azimute de 140°24'04" e distância de 41,716; deste segue até o ponto 84 definido pelas coordenadas N:7746579,0480 m e E:719638,3570m, com azimute de 150°09'42" e distância de 32,346; deste segue até o ponto 83 definido pelas coordenadas N:7746547,3599 m e E:719651,0292m, com azimute de 158°12'12" e distância de 34,128; deste segue até o ponto 82 definido pelas coordenadas N:7746518,0107 m e E:719659,5441m, com azimute de 163°49'16" e distância de 30,559; deste segue até o ponto 3592 definido pelas coordenadas N:7746485,0252 m e E:719667,7587m, com azimute de 166°02'08" e distância de 0,530; deste segue até o ponto 81 definido pelas coordenadas N:7746483,8490 m e E:719660,8380m, com azimute de 260°21'15" e distância de 7,020; deste segue até o ponto 434 definido pelas coordenadas N:7746462,3550 m e E:719603,8100m, com azimute de 249°20'54" e distância de 60,944; deste segue até o ponto 433 definido pelas coordenadas N:7746486,5320 m e E:719589,0040m, com azimute de 328°31'00" e distância de 28,350; deste segue até o ponto 432 definido pelas coordenadas N:7746518,8960 m e E:719577,7060m, com azimute de 340°45'23" e distância de 34,279; deste segue até o ponto 431 definido pelas coordenadas N:7746541,5760 m e E:719527,3680m, com azimute de 294°15'15" e distância de 55,211; deste segue até o ponto 430 definido pelas coordenadas N:7746573,8680 m e E:719524,2480m, com azimute de 354°28'53" e distância de 32,442; O perímetro acima descrito encerra uma área de 545,4971 ha.



WAGNER SOARES PINHEIRO MOURA
Engenheiro Agrimensor
CREA 44.025/D

Ponte Nova, 13 de Junho de 2015.